



ЧЕЛЯБИНСКАЯ ОБЛАСТЬ

**АДМИНИСТРАЦИЯ
ЗЛАТОУСТОВСКОГО ГОРОДСКОГО ОКРУГА
ПОСТАНОВЛЕНИЕ**

11.10.2021 г. № 454-П/АДМ

г. Златоуст

Об утверждении схемы размещения рекламных конструкций на земельных участках независимо от форм собственности, а также на зданиях или ином недвижимом имуществе, находящихся в собственности Челябинской области или муниципальной собственности, допустимых к установке на территории Златоустовского городского округа»

В соответствии с Федеральным законом от 13.03.2006 г. № 38-ФЗ «О рекламе», Федеральным законом от 06.10.2003 г. № 131-ФЗ «Об общих принципах организации местного самоуправления в Российской Федерации», Уставом Златоустовского городского округа, решением Собранием депутатов от 03.11.2010 г. № 619-П, сводным заключением Министерства строительства и инфраструктуры Челябинской области от 17.06.2021 г. № 6660,

ПОСТАНОВЛЯЮ:

1. Утвердить:

1) Схему размещения рекламных конструкций на земельных участках независимо от форм собственности, а также на зданиях или ином недвижимом имуществе, находящихся в собственности Челябинской области или муниципальной собственности, допустимых к установке на территории муниципального образования Златоустовский городской округ (приложение 1).

2) Карту размещения рекламных конструкций, допустимых к установке на территории муниципального образования - Златоустовский городской округ (приложение 2).

2. Признать утратившим силу постановление Администрации Златоустовского городского округа от 07.04.2020 г. № 151-П/АДМ «Об утверждении схемы размещения рекламных конструкций на земельных участках независимо от форм собственности, а также на зданиях или ином недвижимом имуществе, находящихся в собственности Челябинской области или муниципальной собственности, допустимых к установке на территории Златоустовского городского округа».

3. Отделу по взаимодействию со средствами массовой информации Администрации Златоустовского городского округа (Письменный М.Ю.) опубликовать настоящее постановление в официальных средствах массовой информации и разместить на официальном сайте Златоустовского городского округа в сети «Интернет».

4. Организацию выполнения настоящего постановления возложить на заместителя Главы Златоустовского городского округа по строительству Галимского В.А.

Исполняющий обязанности Главы
Златоустовского городского округа



А.Ю. Сюзев

ПРИЛОЖЕНИЕ 1
Утверждено
постановлением Администрации
Златоустовского городского округа
от 11.10.2021 г. № 454-П/АДМ

Схема размещения рекламных конструкций на земельных участках независимо от форм собственности, а также на зданиях или ином недвижимом имуществе, находящихся в собственности Челябинской области или муниципальной собственности, допустимых к установке на территории муниципального образования Златоустовского городского округа

Схема размещения рекламных конструкций

на земельных участках независимо от форм собственности, а также на зданиях или ином недвижимом имуществе, находящихся в собственности Челябинской области или муниципальной собственности, допустимых к установке на территории муниципального образования Златоустовский городской округ

№ РК* на карте	Адрес установки и эксплуатации РК	№ РК в соответствии с реестром по районам	№ листа карты	Вид РК	Тип РК	Размер информационного поля РК метров	Количество сторон РК	Общая площадь информационного поля РК кв.метров.	Характеристика имущества, к которому присоединяется РК (собственник или законный владелец)	Примечание
1	2	3	4	5	6	7	8	9	10	11
1.	Район - 1метзавод г. Златоуст, ул. Кусинское шоссе, в районе жилого дома № 1	1\001	2	Билборд	Щит, отдельно стоящ. (существующий)	3*6	2	36,0	Земельный участок, гос. собственность на который не разграничена	
2.	г. Златоуст, пересечение ул. Генераторной и ул. Технической, в районе остановки трамвая «Университет»	1\002	2	Билборд	Щит, отдельно стоящ. (существующий)	3*6	1	18,0	Земельный участок, гос. собственность на который не разграничена	
3.	г. Златоуст, Северо-Запад, западнее рынка «Северо-Западный»	1\003	5	Билборд	Щит, отдельно стоящ. (существующий)	3*6	1	18,0	Земельный участок, гос. собственность на который не разграничена	
4.	г. Златоуст, Северо - Запад, севернее жилого дома № 55 по ул. 2-я Нижне - Заводская, за подпорной стеной	1\004	5	Билборд	Щит, отдельно стоящ. (существующий)	3*6	2	36,0	Земельный участок, гос. собственность на который не разграничена	
5.	г. Златоуст, Северо-Запад, восточнее магазина «Универсам»	1\005	5	Билборд	Щит, отдельно стоящ. (существующий)	3*6	2	36,0	Земельный участок, гос. собственность на который не разграничена	

6.	г. Златоуст, ул. им. Карла Маркса, в районе поворота к больнице металлургического завода	1\006	4	Билборд	Щит, отдельно стоящ. (существующий)	3*6	2	36,0	Земельный участок, гос. Собственность на который не разграничена
7.	г. Златоуст, ул. им. Карла Маркса, восточнее жилого дома № 51, возле существующего стенда «Златоустовский металлургический завод»	1\007	4	Билборд	Щит, отдельно стоящ. (существующий)	3*6	2	36,0	Земельный участок, гос. собственность на который не разграничена
8.	г. Златоуст, ул. им. Карла Маркса, северо-восточнее жилого дома № 51	1\008	4	Билборд	Щит, отдельно стоящ. (существующий)	3*6	1	18,0	Земельный участок, гос. собственность на который не разграничена
9.	г. Златоуст, ул. им. Карла Маркса, севернее металлургического колледжа, между трамвайными путями и автомагистралью	1\009	5	Билборд	Щит, отдельно стоящ. (существующий)	3*6	2	36,0	Земельный участок, гос. Собственность на который не разграничена
10.	г. Златоуст, ул. им. Карла Маркса, восточнее жилого дома № 31	1\010	6	Билборд	Щит, отдельно стоящ. (существующий)	3*6	1	18,0	Земельный участок, гос. собственность на который не разграничена
11.	г. Златоуст, район пересечения ул. им. Карла Маркса и ул. им. Бр. Пудовкиных	1\011	6	Билборд	Щит, отдельно стоящ. (существующий)	3*6	1	18,0	Земельный участок, гос. собственность на который не разграничена
12.	г. Златоуст, ул. им. Карла Маркса, в районе рынка ДРСУ	1\012	6,7	Билборд	Щит, отдельно стоящ. (существующий)	3*6	2	36,0	Земельный участок, гос. Собственность на который не разграничена
13.	г. Златоуст, ул. им. Виталия Ковшова, севернее жилого дома № 36	1\013	7	Билборд	Щит, отдельно стоящ. (существующий)	3*6	1	18,0	Земельный участок, гос. собственность на который не разграничена

14.	г. Златоуст, ул. Златоустовская, восточнее здания городской СЭС	1\014	7	Билборд	Щит, отдельно стоящ. (существующий)	3*6	1	18,0	Земельный участок, гос. собственность на который не разграничена
15.	г. Златоуст, ул. им. Карла Маркса, 18, в районе школы № 14	1\015	6	Билборд	Щит, отдельно стоящ. (существующий)	3*6	2	36,0	Земельный участок, гос. собственность на который не разграничена
16.	г. Златоуст, ул. им. Карла Маркса, в районе автобусной остановки «ДК Metallург»	1\016	4	Билборд	Щит, отдельно стоящ. (существующий)	3*6	2	36,0	Земельный участок, гос. собственность на который не разграничена
17.	г. Златоуст, ул. им. Карла Маркса, в районе жилого дома № 49	1\017	4	Билборд	Щит, отдельно стоящ. (существующий)	3*6	2	36,0	Земельный участок, гос. собственность на который не разграничена
18.	г. Златоуст, ул. им. Карла Маркса, в районе жилого дома № 41	1\018	5	Билборд	Щит, отдельно стоящ. (существующий)	3*6	2	36,0	Земельный участок, гос. собственность на который не разграничена
19.	г. Златоуст, ул. им. Карла Маркса, в районе жилого дома № 4 и рынка ДРСУ	1\019	6,7	Билборд	Щит, отдельно стоящ. (существующий)	3*6	2	36,0	Земельный участок, гос. собственность на который не разграничена
20.	г. Златоуст, Северо-Запад, кв. Metallист, восточнее жилого дома № 1	1/020	5	Билборд	Щит, отдельно стоящ. (существующий)	3*6	2	36,0	Земельный участок, гос. собственность на который не разграничена
21.	г. Златоуст, ул. им. Карла Маркса, в торце жилого дома № 4	1/023	7	Билборд	Щит, отдельно стоящ. (существующий)	3*6	2	36,0	Земельный участок, гос. собственность на который не разграничена
22.	г. Златоуст, Северо - Запад, I кв., д. 3 (восточнее «Универсама»)	1/024	5	Билборд	Щит, отдельно стоящ. (существующий)	3*6	1	18,0	Земельный участок, гос. собственность на который не разграничена

23.	г. Златоуст, ул. Строителей, севернее жилого дома № 13	1/025	3	Билборд	Щит, отдельно стоящ. (существующий)	3*6	2	36,0.	Земельный участок, гос. собственность на который не разграничена
24.	г. Златоуст, ул. Кусинское шоссе, южнее ГПТУ № 28	1/026	2	Билборд	Щит, отдельно стоящ. (существующий)	3*6	2	36,0.	Земельный участок, гос. собственность на который не разграничена
25.	г. Златоуст, ул. 1-я Нижнее-Заводская, между д. № 55 и д. № 57	1/027	5	Билборд	Щит, отдельно стоящ. (существующий)	3*6	2	36,0.	Земельный участок, гос. собственность на который не разграничена
27.	г. Златоуст, ул. 1-я Нижнее-Заводская, юго-западнее д. 376 по ул. им. К. Маркса (металлургический колледж)	1/029	5	Билборд	Щит, отдельно стоящ. (существующий)	3*6	2	36,0.	Земельный участок, гос. собственность на который не разграничена
32.	г. Златоуст, ул. им. Карла Маркса, 26, в районе пешеходной зоны ДК «Металлург», пилон № 1	1/034	4	Сити-формат	Пилон, отдельно стоящ. (существующий)	1.8*1.2	2	4,3.	Земельный участок, гос. собственность на который не разграничена
33.	г. Златоуст, ул. им. Карла Маркса, 26, в районе пешеходной зоны ДК «Металлург», пилон № 2	1/035	4	Сити-формат	Пилон , отдельно стоящ. (существующий)	1.8*1.2	2	4,3.	Земельный участок, гос. собственность на который не разграничена
34.	г. Златоуст, ул. им. Карла Маркса, 26, в районе пешеходной зоны ДК «Металлург», пилон № 3	1/036	4	Сити-формат	Пилон , отдельно стоящ. (существующий)	1.8*1.2	2	4,3.	Земельный участок, гос. собственность на который не разграничена
35.	г. Златоуст, ул. им. Карла Макса, трамвайная остановка «ул. Макаренко» по ходу движения в сторону металлургического завода	1/037	6	Остановочный пункт	Отдельно стоящая конструкция (существующий)	2.5*4.0	1	10	Земельный участок, гос. собственность на который не разграничена
36.	Район - 2центр г. Златоуст, ул. им. В.И. Ленина,	2\001	9	Билборд	Щит, отдельно стоящ. (существующий)	3*6	1	18, 0	Земельный участок, гос. собственность на который не

	восточнее д/к «Булат» правый щит								разграничена	
37.	г. Златоуст, ул. им. В.И. Ленина, восточнее д/к «Булат» левый щит	2\002	9	Билборд	Щит, отдельно стоящ. (существующий)	3*6	1	18.0	Земельный участок, гос. собственность на который не разграничена	
38.	г. Златоуст, Район пересечения ул. им. В.И. Ленина и ул. Октябрьская	2\003	9	Билборд	Щит, отдельно стоящ. (существующий)	3*6	2	36.0	Земельный участок, гос. собственность на который не разграничена	
39.	г. Златоуст, ул. им. В.И. Ленина, на месте сношенного здания «Стрелка» правый щит	2\004	9	Билборд	Щит, отдельно стоящ. (существующий)	3*6	1	18,0	Земельный участок, гос. собственность на который не разграничена	
40.	г. Златоуст, ул. им. В.И. Ленина, на месте сношенного здания «Стрелка» левый щит	2\005	9	Билборд	Щит, отдельно стоящ. (существующий)	3*6	1	18,0	Земельный участок, гос. собственность на который не разграничена	
41.	г. Златоуст, юго-западнее пл. III-го Интернационала, в сквере драматического театра	2\006	10	Билборд	Щит, отдельно стоящ. (существующий)	3*6	1	18,0	Земельный участок, гос. собственность на который не разграничена	
42.	г. Златоуст, ул. Таганайская, северо- восточнее техникума им. П.П. Аносова	2\007	10	Светодиодный экран	Экран, отдельно стоящий (планируемый)	3*6	1	18,0	Земельный участок, гос. собственность на который не разграничена	
43.	г. Златоуст, севернее техникума им. П.П. Аносова, в сквере драмтеатра	2\008	10	Билборд	Щит, отдельно стоящ. (существующий)	3*6	1	18,0	Земельный участок, гос. собственность на который не разграничена	
44.	г. Златоуст, вдоль дороги вокзал - площадь III-го Интернационала, в р-не моста через р. Ай	2\010	10	Трехсторонний щит	Щит, отдельно стоящ. (существующий)	3*6	3	54,0	Земельный участок, гос. собственность на который не разграничена	
45.	г. Златоуст, ул. им. В.И. Ленина, юго-западнее АЗС	2\012	8	Билборд	Щит, отдельно стоящ. (существующий)	3*6	2	36,0.	Земельный участок, гос. собственность на который	

	в районе кольцевой развязки								не разграничена	
46.										исключено
47.	г. Златоуст, ул. Таганайская, в районе дома № 8 (общежитие) у подпорной стены	2/014	10	Билборд	Щит, отдельно стоящ. (существующий)	3*6	2	36,0	Земельный участок, гос. собственность на который не разграничена	
48.										исключено
49.	г. Златоуст, площадь III-го Интернационала, в районе нового моста, щит № 2	2/016	10	Билборд	Щит, отдельно стоящ. (существующий)	3*6	2	36,0	Земельный участок, гос. собственность на который не разграничена	
50.	г. Златоуст, площадь III-го Интернационала, в районе нового моста, щит № 4	2/017	10	Билборд	Щит, отдельно стоящ. (существующий)	3*6	2	36,0	Земельный участок, гос. собственность на который не разграничена	
51.										исключено
52.	г. Златоуст, ул. Таганайская, юго-восточнее дома № 10	2/019	10	Билборд	Щит, отдельно стоящ. (существующий)	3*6	2	36,0	Земельный участок, гос. собственность на который не разграничена	
53.	г. Златоуст, южнее остановки трамвая «Драмтеатр»	2/020	10	Свето диодный экран	Экран, отдельно стоящий (существующий)	4*5.6	1	22.4	Земельный участок, гос. собственность на который не разграничена	
54.	г. Златоуст, ул. им. В.И. Ленина, 11, (в районе здания МБУЗ «ЗГИ-аналитический центр» пилон № 1	2/021	9	Сити-формат	Пилон, отдельно стоящ. (существующий)	1.8*1.2	2	4,3.	Земельный участок, гос. собственность на который не разграничена	
55.	г. Златоуст, ул. им. В.И. Ленина, 11, (в районе здания МБУЗ «ЗГИ-аналитический центр» пилон № 2	2/022	9	Сити-формат	Пилон, отдельно стоящ. (существующий)	1.8*1.2	2	4,3.	Земельный участок, гос. собственность на который не разграничена	

56.	г. Златоуст, ул. им. В.И. Ленина, в районе пешеходной зоны д. № 3 (АТС)	2/023	9	Сити-формат	Пилон, отдельно стоящ. (существующий)	1.8*1.2	2	4,3.	Земельный участок, гос. собственность на который не разграничена
57.	Район - Звокзал г. Златоуст, ул. им. П.П. Аносова, восточнее нового моста через р. Ай, между трамвайными и путями и берегом пруда	3\001	10	Билборд	Щит, отдельно стоящ. (существующий)	3*6	2	36,0	Земельный участок, гос. собственность на который не разграничена
58.	г. Златоуст, ул. им. П.П. Аносова, восточнее насосной (за плотиной через р. Ай)	3\002	10	Билборд	Щит, отдельно стоящ. (существующий)	3*6	2	36,0	Земельный участок, гос. собственность на который не разграничена
59.	г. Златоуст, ул. им. П.П. Аносова, северо-восточнее школы № 17	3\003	34	Билборд	Щит, отдельно стоящ. (существующий)	3*6	2	36,0	Земельный участок, гос. собственность на который не разграничена
60.	г. Златоуст, ул. им. П.П. Аносова, в районе жилого дома № 102	3/004	34	Билборд	Щит, отдельно стоящ. (существующий)	3*6	2	36,0	Земельный участок, гос. собственность на который не разграничена
61.	г. Златоуст, ул. им. П.П. Аносова, в районе автобусной остановки «ул. 1-я Тесьминская»(напротив дома № 177).	3/006	32	Билборд	Щит, отдельно стоящ. (существующий)	3*6	2	36,0	Земельный участок, гос. собственность на который не разграничена
62.	г. Златоуст, ул. им. П.П. Аносова, восточнее д. № 195	3/007	35	Билборд	Щит, отдельно стоящ. (существующий)	3*6	2	36,0	Земельный участок, гос. собственность на который не разграничена
63.	г. Златоуст, ул. им. П.П. Аносова, восточнее д. № 185	3/008	35	Билборд	Щит, отдельно стоящ. (существующий)	3*6	2	36,0	Земельный участок, гос. собственность на который не разграничена

64.	Район - 4 г. Златоуст, пр. им. Ю.А. Гагарина ул. Таганайская, южнее дома № 10	4\001	10	Билборд	Щит, отдельно стоящ. (существующий)	3*6	2	36,0	Земельный участок, гос. собственность на который не разграничена
65.	г. Златоуст, ул. Таганайская, северо- западнее АЗС «Лукойл»	4\002	10	Билборд	Щит, отдельно стоящ. (существующий)	3*6	2	36,0	Земельный участок, гос. собственность на который не разграничена
66.	г. Златоуст, ул. Таганайская, севернее родника, около АЗС «Лукойл»	4\003	10	Билборд	Щит, отдельно стоящ. (существующий)	3*6	2	36,0	Земельный участок, гос. собственность на который не разграничена
67.	г. Златоуст, ул. Таганайская, северо- западнее подземных гаражей «Автодром»	4\004	13	Билборд	Щит, отдельно стоящ. (существующий)	3*6	1	18,0	Земельный участок, гос. собственность на который не разграничена
68.	г. Златоуст, пр. им. Ю.А Гагарина, на месте бывшей трамвайной остановки «Швейная фабрика»	4\005	14	Билборд	Щит, отдельно стоящ. (существующий)	3*6	2	36,0	Земельный участок, гос. собственность на который не разграничена
69.	г. Златоуст, пр. им. Ю.А. Гагарина, юго-западнее магазина «Рассвет»	4\006	14	Билборд	Щит, отдельно стоящ. (существующий)	3*6	1	18,0	Земельный участок, гос. собственность на который не разграничена
70.	г. Златоуст, ул. Таганайская, севернее трамвайного остановочного комплекса «ТК Катрин»	4/007	14	Билборд	Щит, отдельно стоящ. (существующий)	3*6	2	36,0	Земельный участок, гос. собственность на который не разграничена
71.	г. Златоуст, пр. им. Ю.А. Гагарина, 1 линия, западнее жилого дома № 12	4\008	15	Билборд	Щит, отдельно стоящ. (существующий)	3*6	1	18,0	Земельный участок, гос. собственность на который не разграничена
72.	г. Златоуст, пр. им. Ю.А. Гагарина, юго-западнее Интернет-кафе, магазин «Буратино»	4\009	16	Билборд	Щит, отдельно стоящ. (существующий)	3*6	1	18,0	Земельный участок, гос. собственность на который не разграничена

73.	г. Златоуст, пр. им. Ю.А. Гагарина, северо-западнее универсама «Гагаринский»	4\010	16	Билборд	Щит, отдельно стоящ. (существующий)	3*6	1	18,0	Земельный участок, гос. собственность на который не разграничена
74.	г. Златоуст, пр. им. Ю.А. Гагарина, северо-восточнее здания центрального сберегательного банка	4\011	16, 17	Билборд	Щит, отдельно стоящ. (существующий)	3*6	2	36,0	Земельный участок, гос. собственность на который не разграничена
75.	г. Златоуст, пр. им. Ю.А. Гагарина, напротив территории УВД	4\012	17	Билборд	Щит, отдельно стоящ. (существующий)	3*6	2	36,0	Земельный участок, гос. собственность на который не разграничена
76.	г. Златоуст, Автомагистраль пр. им. Ю.А. Гагарина - пр. Мира, напротив здания УВД (щит № 1)	4\013	17	Билборд	Щит, отдельно стоящ. (существующий)	3*6	2	36,0	Земельный участок, гос. собственность на который не разграничена
77.	г. Златоуст, Автомагистраль пр. Гагарина - пр. Мира, напротив здания УВД (щит № 2)	4\014	17	Билборд	Щит, отдельно стоящ. (существующий)	3*6	2	36,0	Земельный участок, гос. собственность на который не разграничена
78.	г. Златоуст, пр. 30-летия Победы, напротив бассейна	4\015	10	Свето диодный экран	Экран, отдельно стоящий (существующий)	3*6	1	18,0	Земельный участок, гос. собственность на который не разграничена
80.	г. Златоуст, пр. им. Ю.А. Гагарина, - центр города, рядом с опорой электроосвещения № 42	4\017	11	Билборд	Щит, отдельно стоящ. (существующий)	3*6	2	36,0.	Земельный участок, гос. собственность на который не разграничена
81.	г. Златоуст, пл. III-го Интернационала - пр. им. Ю.А. Гагарина, напротив опоры электроосвещения № 36	4\018	11	Билборд	Щит, отдельно стоящ. (существующий)	3*6	2	36,0	Земельный участок, гос. собственность на который не разграничена

82.	г. Златоуст, пр. 30-летия Победы, между опорами электроосвещения № 37 и № 38	4\019	11	Билборд	Щит, отдельно стоящ. (существующий)	3*6	2	36,0.	Земельный участок, гос. собственность на который не разграничена	
83.	г. Златоуст, пр. им. Ю.А. Гагарина - центр города, рядом с опорой электроосвещения № 34	4\020	11	Билборд	Щит, отдельно стоящ. (существующий)	3*6	2	36,0	Земельный участок, гос. собственность на который не разграничена	
84.	г. Златоуст, пр. им. Ю.А. Гагарина - центр города, рядом с опорой электроосвещения № 32	4\021	11	Билборд	Щит, отдельно стоящ. (существующий)	3*6	2	36,0	Земельный участок, гос. собственность на который не разграничена	
85.	г. Златоуст, пр. 30-летия Победы, между опорами электроосвещения № 27 и № 28	4\022	12	Билборд	Щит, отдельно стоящ. (существующий)	3*6	2	36,0	Земельный участок, гос. собственность на который не разграничена	
86.	г. Златоуст, пр. им. Ю.А. Гагарина - центр города, рядом с опорой электроосвещения № 20	4\023	12	Билборд	Щит, отдельно стоящ. (существующий)	3*6	2	36,0	Земельный участок, гос. собственность на который не разграничена	
87.	г. Златоуст, пр. 30-летия Победы, возле остановки «МЖК» напротив опоры электроосвещения № 11	4\024	13	Билборд	Щит, отдельно стоящ. (существующий)	3*6	2	36,0	Земельный участок, гос. собственность на который не разграничена	
88.										искло чено
89.	г. Златоуст, пр. 30-летия Победы, напротив жилого дома № 1, кв. Молодёжный	4\026	13	Билборд	Щит, отдельно стоящ. (существующий)	3*6	1	18,0	Земельный участок, гос. собственность на который не разграничена	
90.	г. Златоуст, пр. 30-летия Победы, юго-западнее здания гостиницы «Таганай»	4\028	14	Билборд	Щит, отдельно стоящ. (существующий)	3*6	2	36,0	Земельный участок, гос. собственность на который не разграничена	
91.	г. Златоуст, пр. 30-летия Победы, северо-восточнее жилого дома	4\029	14	Билборд	Щит, отдельно стоящ. (существующий)	3*6	2	36,0	Земельный участок, гос. собственность на который	

	№ 10 по 8 линии пр. им. Ю.А. Гагарина								не разграничена	
92.	г. Златоуст, пр. 30-летия Победы, северо-западнее жилого дома № 10	4\030	15	Билборд	Щит, отдельно стоящ. (существующий)	3*6	2	36,0	Земельный участок, гос. собственность на который не разграничена	
93.	г. Златоуст, пр. 30-летия Победы, юго-западнее жилого дома № 14 (пристрой, бывшее трикотажное ателье)	4\031	16	Билборд	Щит, отдельно стоящ. (существующий)	3*6	2	36,0	Земельный участок, гос. собственность на который не разграничена	
94.	г. Златоуст, пр. 30-летия Победы, северо-восточнее банно- прачечного комбината	4\032	16	Билборд	Щит, отдельно стоящ. (существующий)	3*6	1	18,0	Земельный участок, гос. собственность на который не разграничена	
95.	г. Златоуст, пр. им. Ю.А. Гагарина - пр. Мира, напротив здания УВД (щит № 4)	4\034	17	Билборд	Щит, отдельно стоящ. (существующий)	3*6	2	36,0	Земельный участок, гос. собственность на который не разграничена	
96.	г. Златоуст, пр. им. Ю.А. Гагарина - пр. Мира, напротив здания УВД (щит № 3)	4\035	17	Билборд	Щит, отдельно стоящ. (существующий)	3*6	2	36,0	Земельный участок, гос. собственность на который не разграничена	
97.	г. Златоуст, пр. Мира - пр. им. Ю.А. Гагарина, севернее закольцовки дорог	4\036	17	Билборд	Щит, отдельно стоящ. (существующий)	3*6	2	36,0	Земельный участок, гос. собственность на который не разграничена	
98.	г. Златоуст, пр. им. Ю.А. Гагарина, в районе здания «Автовокзал»	4\038	16, 17	Билборд	Щит, отдельно стоящ. (существующий)	3*6	2	36,0	Земельный участок, гос. собственность на который не разграничена	
99.	г. Златоуст, пр. им. Ю.А. Гагарина, в районе дома № 14	4\039	15	Билборд	Щит, отдельно стоящ. (существующий)	3*6	2	36,0	Земельный участок, гос. собственность на который не разграничена	
100.	г. Златоуст, вдоль автомагистрали пр. 30-летия Победы,	4\040	10	Билборд	Щит, отдельно стоящ. (существующий)	3*6	1	18,0	Земельный участок, гос. собственность на который	

	в районе автобусной остановки «Администрация»								не разграничена	
101.	г. Златоуст, пр. 30-летия Победы, западнее гаражей у автошколы	4\041	16, 17	Билборд	Щит, отдельно стоящ. (существующий)	3*6	2	36,0	Земельный участок, гос. собственность на который не разграничена	
102.	г. Златоуст, Автомагистраль пр. им. Ю.А. Гагарина - центр города, рядом с опорой электроосвещения № 5	4\043	13	Билборд	Щит, отдельно стоящ. (существующий)	3*6	2	36,0	Земельный участок, гос. собственность на который не разграничена	
103.	г. Златоуст, пр. им. Ю.А. Гагарина, 8 линия, между домами № 9 и № 9а	4\045	14	Билборд	Щит, отдельно стоящ. (существующий)	3*6	2	36,0	Земельный участок, гос. собственность на который не разграничена	
104.	г. Златоуст, ул. Таганайская, напротив АЗС, родника (в р-не здания городской администрации)	4\046	10	Билборд	Щит, отдельно стоящ. (существующий)	3*6	2	36,0	Земельный участок, гос. собственность на который не разграничена	
105.	г. Златоуст, Автомагистраль пр. им. Ю.А. Гагарина - центр города, на противоположной стороне от электроопоры № 52	4\047	10	Билборд	Щит, отдельно стоящ. (существующий)	3*6	2	36,0	Земельный участок, гос. собственность на который не разграничена	
106.	г. Златоуст, Автомагистраль пр.им. Ю.А. Гагарина - центр города, на противоположной стороне от электроопоры № 15	4\048	13	Билборд	Щит, отдельно стоящ. (существующий)	3*6	1	18,0	Земельный участок, гос. собственность на который не разграничена	
107.	г. Златоуст, пр. 30-летия Победы, в районе опоры электроосвещения № 14	4\049	13	Билборд	Щит, отдельно стоящ. (существующий)	3*6	2	36,0	Земельный участок, гос. собственность на который не разграничена	
108.	г. Златоуст, пр. 30-летия Победы, в районе автокооператива «Урал 1» в районе кольцевой	4/050	17	Билборд	Щит, отдельно стоящ. (существующий)	3*6	2	36,0	Земельный участок, гос. собственность на который не разграничена	

109.	г. Златоуст, В районе транспортной развязки пр. им. Ю.А. Гагарина, у торгового комплекса «Красная горка»	4/053	17	Билборд	Щит, отдельно стоящ. (существующий)	3*6	2	36,0	Земельный участок, гос. собственность на который не разграничена
110.	г. Златоуст, пр. им. Ю.А. Гагарина, 3 м/р-н, восточнее жилого дома № 14а («Культтовары»)	4/054	15	Билборд	Щит, отдельно стоящ. (существующий)	3*6	2	36,0	Земельный участок, гос. собственность на который не разграничена
111.	г. Златоуст, пр. им. Ю.А. Гагарина, 3 м/р-н, восточнее жилого дома № 2 (ЗАГС)	4/056	15	Билборд	Щит, отдельно стоящ. (существующий)	3*6	2	36,0	Земельный участок, гос. собственность на который не разграничена
112.	г. Златоуст, В районе транспортной развязки пр. им. Ю.А. Гагарина -пр. Мира	4/060	17	Билборд	Щит, отдельно стоящ. (существующий)	3*6	2	36,0	Земельный участок, гос. собственность на который не разграничена
113.	г. Златоуст, На автомагистрали пр. им. Ю.А. Гагарина-центр города, между эл. опорами № 47 и № 48	4/066	10	Билборд	Щит, отдельно стоящ. (существующий)	3*6	2	36,0	Земельный участок, гос. собственность на который не разграничена
115.	г. Златоуст, пр. им. Ю.А. Гагарина, в районе трамвайного кольца.	4/070	18	Билборд	Щит, отдельно стоящ. (существующий)	3*6	2	36,0	Земельный участок, гос. собственность на который не разграничена
116.	г. Златоуст, пр. им. Ю.А. Гагарина, в районе трамвайной диспетчерской	4/071	17	Билборд	Щит, отдельно стоящ. (существующий)	3*6	1	18,0	Земельный участок, гос. собственность на который не разграничена
117.	г. Златоуст, В центре транспортной развязки на пр. им. Ю.А. Гагарина	4/078	17	Трехсторонний щит	Щит отдельно стоящий (существующий)	3*6	3	54,0	Земельный участок, гос. собственность на который не разграничена
118.	г. Златоуст, пр. им. Ю.А. Гагарина, 3 м/р-н, севернее дома № 1	4/081	15	Билборд	Щит, отдельно стоящ. (существующий)	3*6	1	18,0	Земельный участок, гос. собственность на который не разграничена

119.	г. Златоуст, в районе «Водной станции»	4/082	10	Трехсторонний щит	Щит, отдельно стоящ. (существующий)	3*6	3	54,0	Земельный участок, гос. собственность на который не разграничена
120.	г. Златоуст, ул. Таганайская, юго-западнее трамвайного остановочного комплекса «ТК Катрин»	4/083	14	Билборд	Щит, отдельно стоящ. (существующий)	3*6	2	36,0	Земельный участок, гос. собственность на который не разграничена
121.	г. Златоуст, ул. Таганайская, 204, с северо-восточной стороны торгового комплекса «Катрин».	4/085	14	Суперборд	Щит, отдельно стоящ. (существующий)	3*12	2	72,0	Земельный участок, гос. собственность на который не разграничена
122.	г. Златоуст, Автомобильная ул. 30-летия Победы - центр города, у эл. опоры № 13 (15)	4/086	13	Билборд	Щит, отдельно стоящ. (существующий)	3*6	2	36,0	Земельный участок, гос. собственность на который не разграничена
123.	г. Златоуст, пр. им. Ю.А. Гагарина, в районе пересечения дорог на хлебокомбинат и в 3-й м/р-н,	4/087	17	Билборд	Щит, отдельно стоящ. (существующий)	3*6	2	36	Земельный участок, гос. собственность на который не разграничена
124.	г. Златоуст, пр. 30-летия Победы, в районе опоры электроосвещения № 29(32)	4/088	12	Билборд	Щит, отдельно стоящ. (существующий)	3*6	2	36	Земельный участок, гос. собственность на который не разграничена
125.	г. Златоуст, пр. им. Ю.А. Гагарина, 3-й микрорайон, д. 40 (восточнее здания Педагогического колледжа)	4/089	16, 17	Билборд	Щит, отдельно стоящ. (существующий)	3*6	2	36	Земельный участок, гос. собственность на который не разграничена
126.	г. Златоуст, пр. им. Ю.А. Гагарина, восточнее ТК «Красная горка», 50 м от въезда на АГНКС	4/090	17	Билборд	Щит, отдельно стоящ. (существующий)	3*6	2	36	Земельный участок, гос. собственность на который не разграничена
127.	г. Златоуст, пр. им. Ю.А. Гагарина, 3-й микрорайон, д. 35 (восточнее здания Выставочного зала)	4/091	15	Пилон	Пилон, отдельно стоящ. (существующий)	1.335* 2.585	2	6,9	Земельный участок, гос. собственность на который не разграничена

128.	г. Златоуст, ул. 30-летия Победы, в районе автобусной остановки «Администрация»	4/092	10	Сити-формат	Пилон, отдельно стоящ. (существующий)	1.8*1.2	2	4,3.	Земельный участок, гос. собственность на который не разграничена
129.	г. Златоуст, пр. им. Ю.А. Гагарина, 3-й микрорайон, в районе пешеходной зоны д. № 1	4/093	15	Сити-формат	Пилон, отдельно стоящ. (существующий)	1.8*1.2	2	4,3.	Земельный участок, гос. собственность на который не разграничена
130.	г. Златоуст, пр. им. Ю.А. Гагарина, 3-й микрорайон, в районе пешеходной зоны д. № 2(ЗАГС), пилон № 1	4/094	15	Сити-формат	Пилон, отдельно стоящ. (существующий)	1.8*1.2	2	4,3.	Земельный участок, гос. собственность на который не разграничена
131.	г. Златоуст, пр. им. Ю.А. Гагарина, 3-й микрорайон, в районе пешеходной зоны д. № 2(ЗАГС), пилон № 2	4/095	15	Сити-формат	Пилон, отдельно стоящ. (существующий)	1.8*1.2	2	4,3.	Земельный участок, гос. собственность на который не разграничена
132.	г. Златоуст, пр. им. Ю.А. Гагарина, 3-й м/р- н, в районе пешеходной зоны д. № 2(ЗАГС), пилон № 3	4/096	15	Сити-формат	Пилон, отдельно стоящ. (существующий)	1.8*1.2	2	4,3.	Земельный участок, гос. собственность на который не разграничена
133.	г. Златоуст, пр. им. Ю.А. Гагарина, 3-й м/р- н, в районе пешеходной зоны д. № 2(ЗАГС), пилон № 4	4/097	15	Сити-формат	Пилон, отдельно стоящ. (существующий)	1.8*1.2	2	4,3.	Земельный участок, гос. собственность на который не разграничена
134.	г. Златоуст, пр. им. Ю.А. Гагарина, 3-й м/р- н, в районе пешеходной зоны д. № 2(ЗАГС), пилон № 5	4/098	15	Сити-формат	Пилон, отдельно стоящ. (существующий)	1.8*1.2	2	4,3.	Земельный участок, гос. собственность на который не разграничена
135.	г. Златоуст, пр. им. Ю.А. Гагарина, 3-й м/р- н, в районе пешеходной зоны д. № 35, пилон № 1	4/099	15	Сити-формат	Пилон, отдельно стоящ. (существующий)	1.8*1.2	2	4,3.	Земельный участок, гос. собственность на который не разграничена
136.	г. Златоуст, пр. им. Ю.А. Гагарина,	4/100	15	Сити-формат	Пилон, отдельно стоящ.	1.8*1.2	2	4,3.	Земельный участок, гос. собственность

	3-й м/р-н, в районе пешеходной зоны д. № 35, пилон № 2				(существующий)				на который не разграничена	
137.	г. Златоуст, пр. им. Ю.А. Гагарина, 3-й микрорайон, в районе пешеходной зоны д. № 35, пилон № 3	4/101	15	Сити-формат	Пилон, отдельно стоящ. (существующий)	1.8*1.2	2	4,3.	Земельный участок, гос. собственность на который не разграничена	
138.	г. Златоуст, пр. им. Ю.А. Гагарина, 1-я линия, в районе пешеходной зоны д. № 18, пилон № 1	4/102	16	Сити-формат	Пилон, отдельно стоящ. (существующий)	1.8*1.2	2	4,3.	Земельный участок, гос. собственность на который не разграничена	
139.	г. Златоуст, пр. им. Ю.А. Гагарина, 1-я линия, в районе пешеходной зоны д. № 18, пилон № 2	4/103	16	Сити-формат	Пилон, отдельно стоящ. (существующий)	1.8*1.2	2	4,3.	Земельный участок, гос. собственность на который не разграничена	
140.	г. Златоуст, пр. им. Ю.А. Гагарина, 1-я линия, в районе пешеходной зоны д. № 14,	4/104	15	Сити-формат	Пилон, отдельно стоящ. (существующий)	1.8*1.2	2	4,3.	Земельный участок, гос. собственность на который не разграничена	
141.	г. Златоуст, пр. им. Ю.А. Гагарина, 1-я линия, в районе пешеходной зоны д. № 13, пилон № 1	4/105	15	Сити-формат	Пилон, отдельно стоящ. (существующий)	1.8*1.2	2	4,3.	Земельный участок, гос. собственность на который не разграничена	
142.	г. Златоуст, пр. им. Ю.А. Гагарина, 1-я линия, в районе пешеходной зоны д. № 13, пилон № 2	4/106	15	Сити-формат	Пилон, отдельно стоящ. (существующий)	1.8*1.2	2	4,3.	Земельный участок, гос. собственность на который не разграничена	
143.	г. Златоуст, ул. Таганайская, 1а, на северо-восточном фасаде здания плавательного бассейна	4/107	10	Светодиодный экран	Экран настенный (существующий)	3*6	1	18	Нежилое здание, муниципальная собственность 74-74-25/003 /2009-115 13.02.2009 г.	
144.	Район – 5 машзавод г. Златоуст, ул. 40-летия Победы, севернее автобусного остановочного	5/125	27	Светодиодный экран	Экран, отдельно стоящий (существующий)	5.7*2.9	1	16.5.	Земельный участок, гос. собственность на который	

	комплекса «5-й микрорайон»								не разграничена	
145.	г. Златоуст, на пересечении пр. Мира и ул. 40-летия Победы, юго-восточнее павильона «Пирамида»	5\000	23	Светодиодный экран	Экран, отдельно стоящий (существующий)	5.6*4	1	22,4	Земельный участок, гос. собственность на который не разграничена	
146.	г. Златоуст, пр. Мира - пр. им. Ю.А. Гагарина, в районе поворота на трамвайное управление, возле опоры э\о № 43	5\001	20	Билборд	Щит, отдельно стоящ. (существующий)	3*6	2	36,0	Земельный участок, гос. собственность на который не разграничена	
147	г. Златоуст, пр. им. Ю.А. Гагарина - район Машзавода, рядом с опорой электроосвещения № 41	5\002	20	Билборд	Щит, отдельно стоящ. (существующий)	3*6	2	36,0	Земельный участок, гос. собственность на который не разграничена	
148.	г. Златоуст, пр. им. Ю.А. Гагарина - район Машзавода, рядом с опорой электроосвещения № 39	5\003	20	Билборд	Щит, отдельно стоящ. (существующий)	3*6	2	36,0	Земельный участок, гос. собственность на который не разграничена	
149.	г. Златоуст, Район пересечения пр. Мира с автодорогой, идущей на детский дом «Теремок» у АЗС	5\004	20	Билборд	Щит, отдельно стоящ. (существующий)	3*6	2	36,0	Земельный участок, гос. собственность на который не разграничена	
150.	г. Златоуст, пр. им. Ю.А. Гагарина - район Машзавода, рядом с опорой электроосвещения № 22	5\005	21	Билборд	Щит, отдельно стоящ. (существующий)	3*6	2	36,0	Земельный участок, гос. собственность на который не разграничена.	
151.	г. Златоуст, пр. им. Ю.А. Гагарина - район Машзавода, рядом с опорой электроосвещения № 20	5\006	21	Светодиодный экран	Экран, отдельно стоящий (существующий)	3*6	1	18,0	Земельный участок, гос. собственность на который не разграничена	внесен не измене ний 3
152.	г. Златоуст, пр. Мира, южнее моста через р. Ай, между трамвайными путями и автомагистралью	5\007	22	Билборд	Щит, отдельно стоящ. (существующий)	3*6	2	36,0	Земельный участок, гос. собственность на который не разграничена	

153.	г. Златоуст, пр. Мира в районе жилого дома № 26, пересечение с ул. Олимпийской	5\008	22 23	Билборд	Щит, отдельно стоящ. (существующий)	3*6	1	18,0	Земельный участок, гос. собственность на который не разграничена
154.	г. Златоуст, пр. Мира, северо-западнее остановочного комплекса «Детский мир» (у ж/д. № 26)	5\009	23	Билборд	Щит, отдельно стоящ. (существующий)	3*6	2	36,0	Земельный участок, гос. собственность на который не разграничена
155.	г. Златоуст, пр. Мира, в районе жилого дома № 24, универсам «Урал»	5\010	23	Билборд	Щит, отдельно стоящ. (существующий)	3*6	2	36,0	Земельный участок, гос. собственность на который не разграничена
156.	г. Златоуст, пересечение пр. Мира и ул. 40-летия Победы, южнее жилого дома № 22, универсам «Златоуст»	5\011	23	Билборд	Щит, отдельно стоящ. (существующий)	3*6	2	36,0	Земельный участок, гос. собственность на который не разграничена
157.	г. Златоуст, Пересечение пр. Мира и ул. 40-летия Победы, западнее института «Уралпромпроект»	5\012	23	Светодиодный экран	Экран, отдельно стоящий (существующий)	3*6	1	18,0	Земельный участок, гос. собственность на который не разграничена
158.	г. Златоуст, Пересечение ул. 40-летия Победы и ул. им. А.С. Грибоедова, за подпорной стеной	5\013	23	Билборд	Щит, отдельно стоящ. (существующий)	3*6	1	18,0	Земельный участок, гос. собственность на который не разграничена
159.	г. Златоуст, Район пересечения ул. 40-летия Победы и ул. им. А.С. Грибоедова	5\014	23	Билборд	Щит, отдельно стоящ. (существующий)	3*6	1	18,0	Земельный участок, гос. собственность на который не разграничена
160.	г. Златоуст, ул. 40-летия Победы, в районе жилого дома № 8	5\015	24	Билборд	Щит, отдельно стоящ. (существующий)	3*6	1	18,0	Земельный участок, гос. собственность на который не разграничена
161.	г. Златоуст, ул. 40-летия Победы,	5\016	25	Билборд	Щит, отдельно стоящ.	3*6	2	36,0	Земельный участок, гос. собственность

	в районе жилого дома № 17				(существующий)				на который не разграничена	
162.	г. Златоуст, ул. 40-летия Победы, в районе жилого дома № 20	5\017	25	Билборд	Щит, отдельно стоящ. (существующий)	3*6	2	36,0	Земельный участок, гос. собственность на который не разграничена	
163.	г. Златоуст, ул. 40-летия Победы, в районе жилого дома № 26	5\018	26	Билборд	Щит, отдельно стоящ. (существующий)	3*6	1	18,0	Земельный участок, гос. собственность на который не разграничена	
164.	г. Златоуст, ул. 40-летия Победы, в районе поворота на автомойку между 4-м и 5-м микрорайонами	5\019	27	Билборд	Щит, отдельно стоящ. (существующий)	3*6	2	36,0	Земельный участок, гос. собственность на который не разграничена	
165.	г. Златоуст, ул. 40-летия Победы, в районе жилого дома № 48	5\020	27	Билборд	Щит, отдельно стоящ. (существующий)	3*6	1	18,0	Земельный участок, гос. собственность на который не разграничена	
166.	г. Златоуст, ул. им. А.С. Грибоедова, северо-восточнее АЗС «Лукойл»	5\021	28	Трехсторонний щит	Щит, отдельно стоящ. (существующий)	3*6	3	54,0	Земельный участок, гос. собственность на который не разграничена	
167.	г. Златоуст, ул. им. А.С. Грибоедова, напротив здания банка «Снежинский»	5\022	23, 28	Билборд	Щит, отдельно стоящ. (существующий)	3*6	2	36,0	Земельный участок, гос. собственность на который не разграничена	
168.	г. Златоуст, район пересечения пр. Мира и ул. им. А.Н. Островского	5\023	28	Билборд	Щит, отдельно стоящ. (существующий)	3*6	1	18,0	Земельный участок, гос. собственность на который не разграничена	
169.	г. Златоуст, район пересечения пр. Мира и ул. Дворцовой	5\024	30	Билборд	Щит, отдельно стоящ. (существующий)	3*6	1	18,0	Земельный участок, гос. собственность на который не разграничена	

170.	г. Златоуст, район пересечения пр. Мира и ул. им. М. Горького (справа)	5\025	30	Билборд	Щит, отдельно стоящ. (существующий)	3*6	1	18,0	Земельный участок, гос. собственность на который не разграничена
171.	г. Златоуст, район пересечения пр. Мира и ул. им. М. Горького (слева)	5\026	3	Билборд	Щит, отдельно стоящ. (существующий)	3*6	1	18,0	Земельный участок, гос. собственность на который не разграничена
172.	г. Златоуст, ул. им. М. Горького, юго-западнее жилого дома № 5	5\027	31	Билборд	Щит, отдельно стоящ. (существующий)	3*6	2	36,0	Земельный участок, гос. собственность на который не разграничена
173	г. Златоуст, автомагистраль пр. им. Ю.А. Гагарина - район Машзавода, в районе опоры электроосвещения № 70	5\028	18 19	Билборд	Щит, отдельно стоящ. (существующий)	3*6	2	36,0	Земельный участок, гос. собственность на который не разграничена
174.	г. Златоуст, пр. Мира, в районе жилого дома 22 (Универмаг «Златоуст»)	5\029	23	Билборд	Щит, отдельно стоящ. (существующий)	3*6	2	36,0	Земельный участок, гос. собственность на который не разграничена
175.	г. Златоуст, пр. Мира, в районе жилого дома № 24 (Универсам «Урал»)	5\030	23	Билборд	Щит, отдельно стоящ. (существующий)	3*6	2	36,0	Земельный участок, гос. собственность на который не разграничена
176.	г. Златоуст, ул. 40-летия Победы, в районе мини-рынка и автобусной остановки «Аптека»	5\031	25	Билборд	Щит, отдельно стоящ. (существующий)	3*6	2	36,0	Земельный участок, гос. собственность на который не разграничена
177.	г. Златоуст, на пересечении пр. Мира и ул. Дворцовой в районе ДК «Победы»	5\032	30	Билборд	Щит, отдельно стоящ. (существующий)	3*6	2	36,0	Земельный участок, гос. собственность на который не разграничена
178.	г. Златоуст, пр. Мира, в районе здания магазина «Полесье»	5\033	30	Билборд	Щит, отдельно стоящ. (существующий)	3*6	2	36,0	Земельный участок, гос. собственность на который не разграничена

179.	г. Златоуст, ул. 40-летия Победы, в районе жилого дома № 6 и автобусной остановки «Поликлиника»	5\034	24	Билборд	Щит, отдельно стоящ. (существующий)	3*6	1	18,0	Земельный участок, гос. собственность на который не разграничена	
180	г. Златоуст, ул. 40-летия Победы и ул. им. А.С. Грибоедова, в районе института «Уралпромпроект»	5\035	21	Трехсторонний щит	Щит, отдельно стоящ. (существующий)	3*6	3	54,0	Земельный участок, гос. собственность на который не разграничена	
181.	г. Златоуст, автомагистраль район Машзавода - пр. им. Ю.А. Гагарина, в районе трамвайной остановки «Трамвайное управление»	5\036	20	Билборд	Щит, отдельно стоящ. (существующий)	3*6	2	36,0	Земельный участок, гос. собственность на который не разграничена	
182.	г. Златоуст, автомагистраль пр. им. Ю.А. Гагарина - район Машзавода, возле электроопоры № 19	5\037	21	Билборд	Щит, отдельно стоящ. (существующий)	3*6	2	36,0	Земельный участок, гос. собственность на который не разграничена	
183.	г. Златоуст, автомагистраль пр. им. Ю.А. Гагарина - район Машзавода, возле электроопоры № 26 (24)	5\038	21	Билборд	Щит, отдельно стоящ. (существующий)	3*6	2	36,0	Земельный участок, гос. собственность на который не разграничена	
184.	г. Златоуст, автомагистраль пр. Мира - пос. Балашиха, в районе кольцевой развязки	5\039	33	Билборд	Щит, отдельно стоящ. (существующий)	3*6	2	36,0	Земельный участок, гос. собственность на который не разграничена	
185.	г. Златоуст, ул. 40-летия Победы, севернее здания «Аптека», напротив жилого дома № 20	5\040	25	Билборд	Щит, отдельно стоящ. (существующий)	3*6	2	36,0	Земельный участок, гос. собственность на который не разграничена	
186.	г. Златоуст, ул. 40-летия Победы, между 4-м и 5-м м/р-ном	5/041	26 27	Билборд	Щит, отдельно стоящ. (существующий)	3*6	2	36,0	Земельный участок, гос. собственность на который не разграничена	

187.	г. Златоуст, Район Машзавода - пр. им. Ю.А. Гагарина, севернее трамвайной остановки «Спортбаза»	5/042	21	Билборд	Щит, отдельно стоящ. (существующий)	3*6	2	36,0	Земельный участок, гос. собственность на который не разграничена
188.	г. Златоуст, Автомагистраль район Машзавода - пр. им. Ю.А. Гагарина, опора освещения № 30	5/044	20	Билборд	Щит, отдельно стоящ. (существующий)	3*6	2	36,0	Земельный участок, гос. собственность на который не разграничена
189.	г. Златоуст, Автомагистраль район Машзавода - пр. им. Ю.А. Гагарина, опора освещения № 35	5/045	20	Билборд	Щит, отдельно стоящ. (существующий)	3*6	2	36,0	Земельный участок, гос. собственность на который не разграничена
190.	г. Златоуст, Автомагистраль район Машзавода - пр. им. Ю.А. Гагарина, опора освещения № 37	5/046	20	Билборд	Щит, отдельно стоящ. (существующий)	3*6	2	36,0	Земельный участок, гос. собственность на который не разграничена
191.	г. Златоуст, пр. 40-летия Победы, западнее ГСПК «Стрела» («Самгес»)	5/048	24	Билборд	Щит, отдельно стоящ. (существующий)	3*6	2	36,0.	Земельный участок, гос. собственность на который не разграничена
192.	г. Златоуст, ул. им. А.С. Грибоедова, у банка «Снежинский».	5/049	23 28	Билборд	Щит, отдельно стоящ. (существующий)	3*6	1	18,0	Земельный участок, гос. собственность на который не разграничена
193.	г. Златоуст, у перекрестка пр. Мира и ул. Олимпийская	5/052	22 23	Билборд	Щит, отдельно стоящ. (существующий)	3*6	2	36,0	Земельный участок, гос. собственность на который не разграничена
194.	г. Златоуст, автомагистраль район Машзавода - пр. им. Ю.А. Гагарина, электроопора № 23, у остановки «Спортбаза»	5/053	21	Билборд	Щит, отдельно стоящ. (существующий)	3*6	2	36,0	Земельный участок, гос. собственность на который не разграничена

195.	г. Златоуст, автомагистраль район Машзавода - пр. им. Ю.А. Гагарина, электроопора 61.	5/056	18	Билборд	Щит, отдельно стоящ. (существующий)	3*6	2	36,0	Земельный участок, гос. собственность на который не разграничена
196.	г. Златоуст, автомагистраль район Машзавода - пр. им. Ю.А. Гагарина, электроопора 63.	5/057	19	Билборд	Щит, отдельно стоящ. (существующий)	3*6	2	36,0	Земельный участок, гос. собственность на который не разграничена
197.	г. Златоуст, автомагистраль район Машзавода - пр. им. Ю.А. Гагарина, электроопора 66.	5/058	18 19	Билборд	Щит, отдельно стоящ. (существующий)	3*6	2	36,0	Земельный участок, гос. собственность на который не разграничена
198.	г. Златоуст, автомагистраль район Машзавода - пр. им. Ю.А. Гагарина, электроопора 74.	5/059	18	Билборд	Щит, отдельно стоящ. (существующий)	3*6	2	36,0	Земельный участок, гос. собственность на который не разграничена
199.	г. Златоуст, в районе жилого дома № 12 на ул. 40-летия Победы	5/060	25	Билборд	Щит, отдельно стоящ. (существующий)	3*6	2	36,0	Земельный участок, гос. собственность на который не разграничена
200.	г. Златоуст, на магистрали пр. им. Ю.А. Гагарина - район Машзавода, в районе опоры электроосвещения № 69	5/061	18 19	Билборд	Щит, отдельно стоящ. (существующий)	3*6	2	36,0	Земельный участок, гос. собственность на который не разграничена
201.	г. Златоуст, пр. им. Ю.А. Гагарина - район Машзавода, в районе опоры электроосвещения № 26	5/063	21	Билборд	Щит, отдельно стоящ. (существующий)	3*6	2	36,0	Земельный участок, гос. собственность на который не разграничена
202.	г. Златоуст, южнее перекрестка ул. им. И.С. Тургенева и пр. Мира	5/065	30	Билборд	Щит, отдельно стоящ. (существующий)	3*6	2	36,0	Земельный участок, гос. собственность на который не разграничена

203.	г. Златоуст, ул. им. А.В. Суворова, на противоположной стороне дороги от индивидуального жилого дома № 81	5/067	32	Билборд	Щит, отдельно стоящ. (существующий)	3*6	2	36,0	Земельный участок, гос. собственность на который не разграничена
204.	г. Златоуст, автомагистраль пр. им. Ю.А. Гагарина - машзавод рядом с опорой освещения № 33 (в районе АЗС № 187)	5/068	20	Билборд	Щит, отдельно стоящ. (существующий)	3*6	2	36,0	Земельный участок, гос. собственность на который не разграничена
205.	г. Златоуст, ул. им. А.В. Суворова, в развилке дорог на «Стройтехнику»	5/070	32	Билборд	Щит, отдельно стоящ. (существующий)	3*6	2	36,0	Земельный участок, гос. собственность на который не разграничена
206.	г. Златоуст, ул. им. Н.П. Полетаева между домами № 3 и № 5	5/076	29	Пилон	Щит, отдельно стоящ. (существующий)	(2*0.45)+ (1.5*3.4)	1	6.0	Земельный участок, гос. собственность на который не разграничена
207.	г. Златоуст, пр. Мира (автомагистраль пр. им. Ю.А. Гагарина - машзавод) в районе опоры электроосвещения № 71	5/077	18 19	Билборд	Щит, отдельно стоящ. (существующий)	3*6	2	36.0	Земельный участок, гос. собственность на который не разграничена
208.	г. Златоуст, ул. 40-летия Победы, в районе жилого дома № 10а	5/078	24	Билборд	Щит, отдельно стоящ. (существующий)	3*6	2	36.0	Земельный участок, гос. собственность на который не разграничена
209.	г. Златоуст, ул. 40-летия Победы, юго-западнее ж\д № 4 (между домами № 2 и № 4)	5/079	23	Пилон	Щит, отдельно стоящ. (существующий)	2*2.8	1	5.6	Земельный участок, гос. собственность на который не разграничена
210.	г. Златоуст, пр. Мира, д. 28 (в районе магазина «Ура!»).	5/080	22	Билборд	Щит, отдельно стоящ. (существующий)	3*6	2	36	Земельный участок, гос. собственность на который не разграничена

211.	г. Златоуст, пр. Профсоюзов, между ж/д № 6 и ж/д № 8	5/081	22	Билборд	Щит, отдельно стоящ. (существующий)	3*6	2	36	Земельный участок, гос. собственность на который не разграничена
212.	г. Златоуст, ул. Олимпийская, западнее ж/д № 8	5/082	22	Билборд	Щит, отдельно стоящ. (существующий)	3*6	2	36	Земельный участок, гос. собственность на который не разграничена
213.	г. Златоуст, ул. 40-летия Победы, западнее ж/д № 14Б	5/083	26	Билборд	Щит, отдельно стоящ. (существующий)	3*6	2	36	Земельный участок, гос. собственность на который не разграничена
214.	г. Златоуст, ул. им. А.Н. Островского, западнее ж/д № 1	5/084	28	Билборд	Щит, отдельно стоящ. (существующий)	3*6	2	36	Земельный участок, гос. собственность на который не разграничена
215.	г. Златоуст, ул. им. А.С. Грибоедова, севернее ж/д № 12	5/085	28	Билборд	Щит, отдельно стоящ. (существующий)	3*6	2	36	Земельный участок, гос. собственность на который не разграничена
216.	г. Златоуст, ул. им. А.С. Грибоедова, севернее ж/д № 14	5/086	28	Билборд	Щит, отдельно стоящ. (существующий)	3*6	2	36	Земельный участок, гос. собственность на который не разграничена
217.	г. Златоуст, ул. им. А.С. Грибоедова, севернее ж/д № 84	5/087	29	Билборд	Щит, отдельно стоящ. (существующий)	3*6	2	36	Земельный участок, гос. собственность на который не разграничена
218.	г. Златоуст, ул. им. А.С. Грибоедова, севернее ж/д № 86	5/088	29	Билборд	Щит, отдельно стоящ. (существующий)	3*6	2	36	Земельный участок, гос. собственность на который не разграничена
219.	г. Златоуст, ул. 40-летия Победы, в районе ж/д № 34	5/089	24	Билборд	Щит, отдельно стоящ. (существующий)	3*6	2	36	Земельный участок, гос. собственность на который не разграничена

220.	г. Златоуст, ул. им. А.В. Суворова, севернее ж/д № 85	5/090	32	Билборд	Щит, отдельно стоящ. (существующий)	3*6	2	36	Земельный участок, гос. собственность на который не разграничена
221.	г. Златоуст, ул. им. А.В. Суворова, севернее ж/д № 87	5/091	32	Билборд	Щит, отдельно стоящ. (существующий)	3*6	1	18,0	Земельный участок, гос. собственность на который не разграничена
222.	г. Златоуст, ул. им. А.В. Суворова, в районе западного въезда в ГСПК «Дружба»	5/092	31	Билборд	Щит, отдельно стоящ. (существующий)	3*6	2	36	Земельный участок, гос. собственность на который не разграничена
223.	г. Златоуст, ул. им. А.В. Суворова, в районе восточного въезда в ГСПК «Дружба»	5/093	31	Билборд	Щит, отдельно стоящ. (существующий)	3*6	2	36	Земельный участок, гос. собственность на который не разграничена
224.	г. Златоуст, ул. им. А.С. Грибоедова, севернее ж/д № 108	5/094	29	Билборд	Щит, отдельно стоящ. (существующий)	3*6	2	36	Земельный участок, гос. собственность на который не разграничена
225.	г. Златоуст, пр. Мира в районе жилого дома № 24	5/095	23	Пилон	Щит, отдельно стоящ. (существующий)	1.335* 2.585	2	6,9	Земельный участок, гос. собственность на который не разграничена
226.	г. Златоуст, ул. 40-летия Победы, в районе пешеходной зоны д. № 15, пилон № 1	5/096	24	Сити-формат	Пилон, отдельно стоящ. (существующий)	1.8*1.2	2	4,3.	Земельный участок, гос. собственность на который не разграничена
227.	г. Златоуст, ул. 40-летия Победы, в районе пешеходной зоны д. № 15, пилон № 2	5/097	24	Сити-формат	Пилон, отдельно стоящ. (существующий)	1.8*1.2	2	4,3.	Земельный участок, гос. собственность на который не разграничена
228.	г. Златоуст, ул. 40-летия Победы, в районе пешеходной зоны д. № 13	5/098	24	Сити-формат	Пилон, отдельно стоящ. (существующий)	1.8*1.2	2	4,3.	Земельный участок, гос. собственность на который не разграничена

229.	г. Златоуст, ул. 40-летия Победы, в районе пешеходной зоны д. № 11, пилон № 1	5/099	24	Сити-формат	Пилон, отдельно стоящ. (существующий)	1.8*1.2	2	4,3.	Земельный участок, гос. собственность на который не разграничена
230.	г. Златоуст, ул. 40-летия Победы, в районе пешеходной зоны д. № 11, пилон № 2	5/100	24	Сити-формат	Пилон, отдельно стоящ. (существующий)	1.8*1.2	2	4,3.	Земельный участок, гос. собственность на который не разграничена
231.	г. Златоуст, ул. 40-летия Победы, в районе пешеходной зоны д. № 11, пилон № 3	5/101	24	Сити-формат	Пилон, отдельно стоящ. (существующий)	1.8*1.2	2	4,3.	Земельный участок, гос. собственность на который не разграничена
232.	г. Златоуст, ул. 40-летия Победы, в районе пешеходной зоны д. № 11, пилон № 4	5/102	24	Сити-формат	Пилон, отдельно стоящ. (существующий)	1.8*1.2	2	4,3.	Земельный участок, гос. собственность на который не разграничена
233.	г. Златоуст, ул. 40-летия Победы, в районе пешеходной зоны д. № 9, пилон № 1	5/103	23 24	Сити-формат	Пилон, отдельно стоящ. (существующий)	1.8*1.2	2	4,3.	Земельный участок, гос. собственность на который не разграничена
234.	г. Златоуст, ул. 40-летия Победы, в районе пешеходной зоны д. № 9, пилон № 2	5/104	23 24	Сити-формат	Пилон, отдельно стоящ. (существующий)	1.8*1.2	2	4,3.	Земельный участок, гос. собственность на который не разграничена
235.	г. Златоуст, ул. 40-летия Победы, в районе пешеходной зоны д. № 9, пилон № 3	5/105	23 24	Сити-формат	Пилон, отдельно стоящ. (существующий)	1.8*1.2	2	4,3.	Земельный участок, гос. собственность на который не разграничена
226.	г. Златоуст, ул. 40-летия Победы, в районе пешеходной зоны д. № 9, пилон № 4	5/106	23 24	Сити-формат	Пилон, отдельно стоящ. (существующий)	1.8*1.2	2	4,3.	Земельный участок, гос. собственность на который не разграничена
237.	г. Златоуст, ул. 40-летия Победы, в районе пешеходной зоны д. № 9, пилон № 5	5/107	23 24	Сити-формат	Пилон, отдельно стоящ. (существующий)	1.8*1.2	2	4,3.	Земельный участок, гос. собственность на который не разграничена

238.	г. Златоуст, ул. 40-летия Победы, в районе пешеходной зоны д. № 6, пилон № 1	5/108	23	Сити-формат	Пилон, отдельно стоящ. (существующий)	1.8*1.2	2	4,3.	Земельный участок, гос. собственность на который не разграничена
239.	г. Златоуст, ул. 40-летия Победы, в районе пешеходной зоны д. № 6, пилон № 2	5/109	23	Сити-формат	Пилон, отдельно стоящ. (существующий)	1.8*1.2	2	4,3.	Земельный участок, гос. собственность на который не разграничена
240.	г. Златоуст, ул. 40-летия Победы, в районе пешеходной зоны д. № 6, пилон № 3	5/110	24	Сити-формат	Пилон, отдельно стоящ. (существующий)	1.8*1.2	2	4,3.	Земельный участок, гос. собственность на который не разграничена
241.	г. Златоуст, ул. 40-летия Победы, в районе пешеходной зоны д. № 4, пилон № 1	5/111	23	Сити-формат	Пилон, отдельно стоящ. (существующий)	1.8*1.2	2	4,3.	Земельный участок, гос. собственность на который не разграничена
242.	г. Златоуст, ул. 40-летия Победы, в районе пешеходной зоны д. № 4, пилон № 2	5/112	23	Сити-формат	Пилон, отдельно стоящ. (существующий)	1.8*1.2	2	4,3.	Земельный участок, гос. собственность на который не разграничена
243.	г. Златоуст, ул. 40-летия Победы, в районе пешеходной зоны д. № 4, пилон № 3	5/113	23	Сити-формат	Пилон, отдельно стоящ. (существующий)	1.8*1.2	2	4,3.	Земельный участок, гос. собственность на который не разграничена
244.	г. Златоуст, ул. Зеленая, в районе пешеходной зоны д. № 16, пилон № 1	5/114	23	Сити-формат	Пилон, отдельно стоящ. (существующий)	1.8*1.2	2	4,3.	Земельный участок, гос. собственность на который не разграничена
245.	г. Златоуст, ул. Зеленая, в районе пешеходной зоны д. № 16, пилон № 2	5/115	23	Сити-формат	Пилон, отдельно стоящ. (существующий)	1.8*1.2	2	4,3.	Земельный участок, гос. собственность на который не разграничена
246.	г. Златоуст, ул. Зеленая, в районе пешеходной зоны д. № 17, пилон № 1	5/116	23	Сити-формат	Пилон, отдельно стоящ. (существующий)	1.8*1.2	2	4,3.	Земельный участок, гос. собственность на который не разграничена

247.	г. Златоуст, ул. Зеленая, в районе пешеходной зоны д. № 17, пилон № 2	5/117	23	Сити-формат	Пилон, отдельно стоящ. (существующий)	1.8*1.2	2	4,3.	Земельный участок, гос. собственность на который не разграничена	
248.	г. Златоуст, ул. Зеленая, в районе пешеходной зоны д. № 18,	5/118	23	Сити-формат	Пилон, отдельно стоящ. (существующий)	1.8*1.2	2	4,3.	Земельный участок, гос. собственность на который не разграничена	
249.	г. Златоуст, пр. Мира, в районе пешеходной зоны д. № 26, пилон № 1	5/119	23	Сити-формат	Пилон, отдельно стоящ. (существующий)	1.8*1.2	2	4,3.	Земельный участок, гос. собственность на который не разграничена	
240.	г. Златоуст, пр. Мира, в районе пешеходной зоны д. № 26, пилон № 2	5/120	23	Сити-формат	Пилон, отдельно стоящ. (существующий)	1.8*1.2	2	4,3.	Земельный участок, гос. собственность на который не разграничена	
251.	г. Златоуст, пр. Мира, в районе пешеходной зоны д. № 26, пилон № 3	5/121	23	Сити-формат	Пилон, отдельно стоящ. (существующий)	1.8*1.2	2	4,3.	Земельный участок, гос. собственность на который не разграничена	
252.	г. Златоуст, пр. Мира, в районе пешеходной зоны д. № 24	5/122	23	Сити-формат	Пилон, отдельно стоящ. (существующий)	1.8*1.2	2	4,3.	Земельный участок, гос. собственность на который не разграничена	
253.	г. Златоуст, пр. Мира, в районе пешеходной зоны д. № 22, пилон № 1	5/123	23	Сити-формат	Пилон, отдельно стоящ. (существующий)	1.8*1.2	2	4,3.	Земельный участок, гос. собственность на который не разграничена	
254.	г. Златоуст, пр. Мира, в районе пешеходной зоны д. № 22, пилон № 2	5/124	23	Сити-формат	Пилон, отдельно стоящ. (существующий)	1.8*1.2	2	4,3.	Земельный участок, гос. собственность на который не разграничена	
255.										исключено
256.	г. Златоуст, пр. Мира, трамвайная остановка «Универмаг Златоуст»	5/127	23	Остановочный пункт	Отдельно стоящая конструкция	2.5*4.0	1	10	Земельный участок, гос. собственность на который	

	по ходу движения в сторону центра города				(существующий)				не разграничена	
257.										исключено
258.	Район – 1 метзавод г. Златоуст, ул. им. Карла Маркса, напротив автозаправочной станции	1/021	6	Билборд	Щит, отдельно стоящ. (существующий)	3*6	2	36,0	Земельный участок, гос. собственность на который не разграничена	
259.	г. Златоуст, ул. им. Карла Маркса, напротив стадиона, правый берег реки Чувашки.	1/022	4	Билборд	Щит, отдельно стоящ. (существующий)	3*6	2	36,0	Земельный участок, гос. собственность на который не разграничена	
260.	Район – 3 вокзал г. Златоуст, ул. им. П.П. Аносова, в районе магазина № 28	3/005	34	Билборд	Щит, отдельно стоящ. (существующий)	3*6	2	36,0	Земельный участок, гос. собственность на который не разграничена	
261.	Район - 4пр. им. Ю.А. Гагарина г. Златоуст, Автомагистраль пр. 30-летия Победы - центр города, возле здания «Ресторан Никольский» (до остановки «МЖК»)	4\027	13	Билборд	Щит, отдельно стоящ. (существующий)	3*6	2	36,0	Зем.участ гос. собственность не разграничена	
262.	г. Златоуст, пр. 30-летия Победы, юго-восточнее АЗС «Лукойл», около территории УВД.	4/033	16 17	Билборд	Щит, отдельно стоящ. (существующий)	3*6	2	36,0	Земельный участок, гос. собственность на который не разграничена	
263.	г. Златоуст, пр. им. Ю.А. Гагарина, 1 линия, западнее жилого дома № 13	4/055	15	Билборд	Щит, отдельно стоящ. (существующий)	3*6	2	36,0	Земельный участок, гос. собственность не разграничена	
264.	Г. Златоуст, пр. 30-летия Победы, восточнее жилого дома № 2 по 8 линии пр. им. Ю.А. Гагарина (в газоне)	4/058	13	Билборд	Щит, отдельно стоящ. (существующий)	3*6	2	36,0	Земельный участок, гос. собственность не разграничена	
265.	г. Златоуст, пр. 30-летия Победы, опора электроосвещения № 1,	4/059	14	Билборд	Щит, отдельно стоящ. (существующий)	3*6	2	36,0	Земельный участок, гос. собственность на который	

	западнее автостоянки (на въезде)								не разграничена	
266.	г. Златоуст, пр. 30-летия Победы, опора электроосвещения № 15 (№ 18), городского пруда	4/061	13	Билборд	Щит, отдельно стоящ. (существующий)	3*6	2	36,0	Земельный участок, гос. собственность на который не разграничена	
267.	г. Златоуст, пр. 30-летия Победы, опора электроосвещения № 17 (№ 20), городского пруда	4/062	13	Билборд	Щит, отдельно стоящ. (существующий)	3*6	2	36,0	Земельный участок, гос. собственность на который не разграничена	
268.	г. Златоуст, пр. 30-летия Победы, опора электроосвещения № 19 (№ 22), городского пруда	4/063	12	Билборд	Щит, отдельно стоящ. (существующий)	3*6	2	36,0	Земельный участок, гос. собственность на который не разграничена	
269.	г. Златоуст, пр. 30-летия Победы, опора электроосвещения № 22 (№ 25), городского пруда	4/064,	12	Билборд	Щит, отдельно стоящ. (существующий)	3*6	2	36,0	Земельный участок, гос. собственность на который не разграничена	
270.	г. Златоуст, пр. 30-летия Победы, опора электроосвещения № 25 (№ 28), городского пруда	4/065,	12	Билборд	Щит, отдельно стоящ. (существующий)	3*6	2	36,0	Земельный участок, гос. собственность на который не разграничена	
271.	г. Златоуст, пр. 30-летия Победы, между домами № 13 и № 14 (маг. «Хозяюшка»- »Еврострой»)	4/067	16	Билборд	Щит, отдельно стоящ. (существующий)	3*6	1	18,0	Земельный участок, гос. собственность на который не разграничена	
272.	г. Златоуст, пр. 30-летия Победы, в районе опоры электроосвещения № 35 (34)	4/069	11	Билборд	Щит, отдельно стоящ. (существующий)	3*6	2	36,0	Земельный участок, гос. собственность на который не разграничена	
273.	г. Златоуст, пр. им. Ю.А. Гагарина, 1 линия, напротив дома № 5, западнее а/к «Автодром»	4/072	13	Билборд	Щит, отдельно стоящ. (существующий)	3*6	2	36,0	Земельный участок, гос. собственность на который не разграничена	
274.	г. Златоуст, пр. им. Ю.А. Гагарина,	4/073	14	Билборд	Щит, отдельно стоящ.	3*6	2	36,0 кв.м.	Земельный участок, гос. собственность	

	северо-западнее дома № 7 («Спутник»).				(существующий)				на который не разграничена	
275.	г. Златоуст пр. им. Ю.А. Гагарина, северо-западнее дома № 16 («Телеграф»).	4/074	15	Билборд	Щит, отдельно стоящ. (существующий)	3*6	2	36,0 кв.м.	Земельный участок, гос. собственность на который не разграничена	
276.	г. Златоуст, пр. им. Ю.А. Гагарина, 1 линия, д. 9, западнее здания ателье «Силуэт»	4/075	14	Билборд	Щит, отдельно стоящ. (существующий)	3*6	1	18,0	Земельный участок, гос. собственность на который не разграничена	
277.	г. Златоуст пр. им. Ю.А. Гагарина, северо-западнее дома № 18 («Буратино»).	4/076	16	Билборд	Щит, отдельно стоящ. (существующий)	3*6	2	36,0 кв.м.	Земельный участок, гос. собственность на который не разграничена	
278.	г. Златоуст, пр. им. Ю.А. Гагарина, южнее здания автовокзала	4/077	16	Билборд	Щит, отдельно стоящ. (существующий)	3*6	2	36,0 кв.м.	Земельный участок, гос. собственность не разгранич.	
279.	г. Златоуст, пр. 30-летия Победы, 9	4/079	14	Билборд	Щит, отдельно стоящ. (существующий)	3*6	2	36,0	Земельный участок, гос. собственность на который не разграничена	
280.	г. Златоуст, ул. Таганайская, напротив гостиницы «Бельмонт»	4/080	13	Билборд	Щит, отдельно стоящ. (существующий)	3*6	2	36,0	Земельный участок, гос. собственность на который не разграничена	
281.	Район – 5 машзавод г. Златоуст, на стыке ул. Шоссейная и пр. Мира (на участке между трамвайными путями и ул. Шоссейная)	5/043	22	Билборд	Щит, отдельно стоящ. (существующий)	3*6	2	36,0	Земельный участок, гос. собственность на который не разгранич	
282.	г. Златоуст, пр. Мира, дом 24, у магазина «Супермаркет»	5/050	23	Билборд	Щит, отдельно стоящ. (существующий)	3*6	2	36,0	Земельный участок, гос. собственность на который не разграничена	
283.	г. Златоуст, пр. Мира, дом 26,	5/051	23	Билборд	Щит, отдельно стоящ.	3*6	2	36,0	Земельный участок, гос. собственность	

	у магазина «Яна»				(существующий)				на который не разграничена	
284.	г. Златоуст, автомагистраль район Машзавода - пр. им. Ю.А. Гагарина, электро- опора 38, за АЗС «Лукойл»	5/054	20	Билборд	Щит, отдельно стоящ. (существующий)	3*6	2	36,0	Земельный участок, гос. собственность на который не разграничена	
285.	г. Златоуст, автомагистраль район Машзавода - пр. им. Ю.А. Гагарина, электро- опора 42, у остановки «Трампарк»	5/055	20	Билборд	Щит, отдельно стоящ. (существующий)	3*6	2	36,0	Земельный участок, гос. собственность на который не разграничена	
286.	г. Златоуст, На пересечении ул. им. А.С. Грибоедова и ул. им. И.И. Шишкина, в районе жилого дома № 10	5/062	28	Билборд	Щит, отдельно стоящ. (существующий)	3*6	2	36,0	Земельный участок, гос. собственность на который не разграничена	
287.	г. Златоуст, ул. 40-летия Победы, северо-западнее здания института «Уралпромпроект»	5/064	23	Билборд	Щит, отдельно стоящ. (существующий)	3*6	1	18,0	Земельный участок, гос. собственность на который не разграничена	
288.	г. Златоуст, ул. им. А.С. Грибоедова, в районе жилого дома № 2 по ул. 40-летия Победы	5/066,	23	Билборд	Щит, отдельно стоящ. (существующий)	3*6	2	36,0	Земельный участок, гос. собственность на который не разграничена	
289.	г. Златоуст, Автомагистраль пр. им. Ю.А. Гагарина - район Машзавода, перед мостом через р. Ай (между дорогой и трамвайными путями)	5/075	21	Билборд	Щит, отдельно стоящ. (существующий)	3*6	2	36,0	Земельный участок, гос. собственность на который не разграничена	
290.	г. Златоуст, ул. им. Максима Горького, напротив жилого дома № 2	5/129	31	Билборд	Щит, отдельно стоящ. (существующий)	3*6	2	36,0	Земельный участок, гос. собственность на который не разграничена	
291.	г. Златоуст, п. Айский, № 70, со стороны юго-западного	5/130	21	Билборд	Щит, отдельно стоящ.	6*12	1	72,0	Земельный участок, №74:25:0305503:101-	

	фасада здания ТРК «Тарелка»				(существующий)				74/025/2017-4 от 14.12.2017 (общая долевая собственность)
292.	г. Златоуст, п. Айский, № 70, со стороны юго-западного фасада здания ТРК «Тарелка»	5/131	21	Билборд	Щит, отдельно стоящ. (существующий)	6*12	1	72,0	Земельный участок, №74:25:0305503:101- 74/025/2017-4 от 14.12.2017 (общая долевая собственность)
293.	г. Златоуст, п. Айский, № 70, со стороны юго-западного фасада здания ТРК «Тарелка»	5/132	21	Билборд	Щит, отдельно стоящ. (существующий)	6*12	1	72,0	Земельный участок, №74:25:0305503:101- 74/025/2017-4 от 14.12.2017 (общая долевая собственность)
294.	г. Златоуст, п. Айский, № 70, со стороны юго-западного фасада здания ТРК «Тарелка»	5/133	21	Билборд	Щит, отдельно стоящ. (существующий)	6*12	1	72,0	Земельный участок, №74:25:0305503:101- 74/025/2017-4 от 14.12.2017 (общая долевая собственность)
295.	г. Златоуст, п. Айский, № 70, со стороны юго-западного фасада здания ТРК «Тарелка»	5/134	21	Билборд	Щит, отдельно стоящ. (существующий)	6*12	1	72,0	Земельный участок, №74:25:0305503:101- 74/025/2017-4 от 14.12.2017 (общая долевая собственность)
296.	г. Златоуст, ул. Нижне-Заводская, в районе ТК «Настенька»	1/038	5	Билборд	Щит, отдельно стоящ. (существующий)	3*6	2	36,0	Земельный участок, гос. собственность на который не разграничена
297.	г. Златоуст, ул. им. П.П. Аносова, возле дома № 139	3/009	34	Билборд	Щит, отдельно стоящ. (существующий)	3*6	2	36,0	Земельный участок, гос. собственность на который не разграничена
298.	г. Златоуст, ул. Таганайская, № 1, на северо-западном фасаде	4/108	11	Светодиодный экран	Экран настенный	7.168* 4.096	1	29,360	Нежилое здание, муниципальн.

	здания Администрации ЗГО				(существующий)				собственность 74:01-25:029- 2001:0011 от 24.12.2001
299.	г. Златоуст, ул. Кусинское шоссе, выезд из города	1/038	1	Билборд	Щит, отдельно стоящ. (существующий)	3*6	2	36,0	Земельный участок, гос. собственность на который не разграничена
300.	г. Златоуст, ул. им. Н.П. Полетаева в районе кольца	5/135	31	Билборд	Щит, отдельно стоящ. (существующий)	3*6	2	36,0	Земельный участок, гос. собственность на который не разграничена
301.	г. Златоуст, п. Айский, № 70, в районе здания ТРК «Тарелка»	5/136	21	Сити-формат	Пилон, отдельно стоящ. (существующий)	1.8*1.2	2	4,3.	Земельный участок, №74:25:0305503:101- 74/025/2017-4 от 14.12.2017 (общая долевая собственность)
302.	г. Златоуст, п. Айский, № 70, в районе здания ТРК «Тарелка»	5/137	21	Сити-формат	Пилон, отдельно стоящ. (существующий)	1.8*1.2	2	4,3.	Земельный участок, №74:25:0305503:101- 74/025/2017-4 от 14.12.2017 (общая долевая собственность)
303.	г. Златоуст, п. Айский, № 70, в районе здания ТРК «Тарелка»	5/138	21	Сити-формат	Пилон, отдельно стоящ. (существующий)	1.8*1.2	2	4,3.	Земельный участок, №74:25:0305503:101- 74/025/2017-4 от 14.12.2017 (общая долевая собственность)
304.	г. Златоуст, п. Айский, № 70, в районе здания ТРК «Тарелка»	5/139	21	Сити-формат	Пилон, отдельно стоящ. (существующий)	1.8*1.2	2	4,3.	Земельный участок, №74:25:0305503:101- 74/025/2017-4 от 14.12.2017 (общая долевая собственность)
305.	г. Златоуст, п. Айский, № 70, в районе здания ТРК «Тарелка»	5/140	21	Сити-формат	Пилон, отдельно стоящ.	1.8*1.2	2	4,3.	Земельный участок, №74:25:0305503:101-

					(существующий)				74/025/2017-4 от 14.12.2017 (общая долевая собственность)
306.	г. Златоуст, п. Айский, № 70, в районе здания ТРК «Тарелка»	5/141	21	Сити-формат	Пилон, отдельно стоящ. (существующий)	1.8*1.2	2	4,3.	Земельный участок, №74:25:0305503:101- 74/025/2017-4 от 14.12.2017 (общая долевая собственность)
307.	г. Златоуст, п. Айский, № 70, в районе здания ТРК «Тарелка»	5/142	21	Сити-формат	Пилон, отдельно стоящ. (существующий)	1.8*1.2	2	4,3.	Земельный участок, гос. собственность на который не разграничена
308.	г. Златоуст, п. Айский, № 70, в районе здания ТРК «Тарелка»	5/143	21	Сити-формат	Пилон, отдельно стоящ. (существующий)	1.8*1.2	2	4,3.	Земельный участок, гос. собственность на который не разграничена
309.	г. Златоуст, п. Айский, № 70, в районе здания ТРК «Тарелка»	5/144	21	Сити-формат	Пилон, отдельно стоящ. (существующий)	1.8*1.2	2	4,3.	Земельный участок, гос. собственность на который не разграничена
310.	г. Златоуст, п. Айский, № 70, в районе здания ТРК «Тарелка»	5/145	21	Сити-формат	Пилон, отдельно стоящ. (существующий)	1.8*1.2	2	4,3.	Земельный участок, гос. собственность на который не разграничена
311.	г. Златоуст, п. Айский, № 70 вдоль парковки у здания ТРК «Тарелка»	5/146	21	Флаг на опоре	Флагшток (существующий)	информа ционное поле 1,2x3,5	2	4,2	Земельный участок, гос. собственность на который не разграничена
312.	г. Златоуст, п. Айский, № 70 вдоль парковки у здания ТРК «Тарелка»	5/147	21	Флаг на опоре	Флагшток (существующий)	информа ционное поле 1,2x3,5	2	4,2	Земельный участок, гос. собственность на который не разграничена
313.	г. Златоуст, п. Айский, № 70 вдоль парковки у здания ТРК «Тарелка»	5/148	21	Флаг на опоре	Флагшток (существующий)	информа ционное поле 1,2x3,5	2	4,2	Земельный участок, гос. собственность на который не разграничена

314.	г. Златоуст, п. Айский, № 70 вдоль парковки у здания ТРК «Тарелка»	5/149	21	Флаг на опоре	Флагшток (существующий)	Информа ционное поле 1,2x3,5	2	4,2	Земельный участок, гос. собственность на который не разграничена	
315.	г. Златоуст, п. Айский, № 70 вдоль парковки у здания ТРК «Тарелка»	5/150	21	Флаг на опоре	Флагшток (существующий)	информа ционное поле 1,2x3,5	2	4,2	Земельный участок, гос. собственность на который не разграничена	
316.	г. Златоуст, п. Айский, № 70 вдоль парковки у здания ТРК «Тарелка»	5/151	21	Флаг на опоре	Флагшток (существующий)	информа ционное поле 1,2x3,5	2	4,2	Земельный участок, гос. собственность на который не разграничена	
317.	г. Златоуст, п. Айский, № 70 вдоль парковки у здания ТРК «Тарелка»	5/152	21	Флаг на опоре	Флагшток (существующий)	информа ционное поле 1,2x3,5	2	4,2	Земельный участок, гос. собственность на который не разграничена	
318.	г. Златоуст, п. Айский, № 70 вдоль парковки у здания ТРК «Тарелка»	5/153	21	Флаг на опоре	Флагшток (существующий)	информа ционное поле 1,2x3,5	2	4,2	Земельный участок, гос. собственность на который не разграничена	
319.	г. Златоуст, п. Айский, № 70 вдоль парковки у здания ТРК «Тарелка»	5/154	21	Флаг на опоре	Флагшток (существующий)	информа ционное поле 1,2x3,5	2	4,2	Земельный участок, гос. собственность на который не разграничена	
320.	г. Златоуст, п. Айский, № 70 вдоль парковки у здания ТРК «Тарелка»	5/155	21	Флаг на опоре	Флагшток (существующий)	информа ционное поле 1,2x3,5	2	4,2	Земельный участок, гос. собственность на который не разграничена	
321.	г. Златоуст, ул. Суворова, в районе дома № 87	5/156	32	Билборд	Щит, отдельно стоящ. (планируемый)	3*6	2	36,0	Земельный участок, гос. собственность на который не разграничена	Внесе ние измен ений № 3
322.	г. Златоуст, ул. им. И.В. Панфилова, в районе дома № 4А	5/157	36	Билборд	Щит, отдельно стоящ. (планируемый)	3*10	2	60,0	Земельный участок, №74:25:0310001:118 -74/025/2017-1 от 25.07.2017	Внесе ние измен ений № 3

									(Собственность)	
323.	г. Златоуст, ул. им. И.В. Панфилова, в районе дома № 4А	5/158	36	Билборд	Щит, отдельно стоящ. (планируемая)	3*6	2	36,0	Земельный участок №74:25:0310001:47, № 74-74- 25/096/2011-126 от 08.07.2011 (Собственность)	Внесе ние измен ений № 3
324.	г. Златоуст, ул. им. И.В. Панфилова, в районе дома № 4А	5/159	36	Билборд	Щит, отдельно стоящ. (планируемая)	3*6	3	54,0	Земельный участок №74:25:0310001:48, № 74-74- 25/080/2011-262 от 08.07.2011 (Собственность)	Внесе ние измен ений № 3
325.	г. Златоуст, п. Айский	5/160	20	Стелла	Стелла, отдельно стоящ. (планируемая)	6,2*8,6	2	106,64	земельный участок 74:25:0305503:32, № 74:25:0305503:32- 74/025/2019-2 от 27.11.2019 (Собственность)	Внесе ние измен ений № 3
326.	г. Златоуст, пр. им. Ю.А. Гагарина, 8 линия, вблизи дома № 5	4/109	14	Билборд	Щит, отдельно стоящ. (планируемая)	3*6	2	36,0	Земельный участок, гос. собственность на который не разграничена	Внесе ние измен ений № 3
327.	Златоустовский городской округ, в границах придорожной полосы автомобильной дороги общего пользования федерального значения М-5 «Урал» Москва-Рязань- Пенза_ Самара-Уфа-Челябинск на 1749 км. +650 (справа)	6/001	38	Билборд	Щит, отдельно стоящ. (планируемая)	3*6	1	18,0	Земельный участок, гос. собственность на который не разграничена	Внесе ние измен ений № 3
328.	Златоустовский городской округ, в границах придорожной полосы автомобильной дороги общего пользования федерального значения М-5 «Урал» Москва-Рязань-	6/002	38	Билборд	Щит, отдельно стоящ. (планируемая)	3*6	1	18,0	Земельный участок, гос. собственность на который не разграничена	Внесе ние измен ений № 3

	Пенза_ Самара-Уфа-Челябинск на 1750 км. +000 (слева)									
329.	Златоустовский городской округ, в границах придорожной полосы автомобильной дороги общего пользования федерального значения М-5 «Урал» Москва-Рязань-Пенза_ Самара-Уфа-Челябинск на 1750 км. +300 (справа)	6/003	37	Билборд	Щит, отдельно стоящ. (планируемая)	3*6	1	18,0	Земельный участок, гос. собственность на который не разграничена	Внесение изменений № 3
330.	Златоустовский городской округ, в границах придорожной полосы автомобильной дороги общего пользования федерального значения М-5 «Урал» Москва-Рязань-Пенза_ Самара-Уфа-Челябинск на 1750 км. +500 (слева)	6/004	37	Билборд	Щит, отдельно стоящ. (планируемая)	3*6	1	18,0	Земельный участок, гос. собственность на который не разграничена	Внесение изменений № 3
331.	Златоустовский городской округ, в границах придорожной полосы автомобильной дороги общего пользования федерального значения М-5 «Урал» Москва-Рязань-Пенза_ Самара-Уфа-Челябинск на 1750 км. +200 (слева)	6/005	37	Билборд	Щит, отдельно стоящ. (планируемая)	3*6	1	18,0	Земельный участок, гос. собственность на который не разграничена	Внесение изменений № 3
332.	Златоустовский городской округ, в границах придорожной полосы автомобильной дороги общего пользования федерального значения М-5 «Урал» Москва-Рязань-Пенза_ Самара-Уфа-Челябинск	6/006	37	Билборд	Щит, отдельно стоящ. (планируемая)	3*6	2	36,0	Земельный участок, гос. собственность на который не разграничена	Внесение изменений № 3

	на 1750 км. +400 (справа)									
333.	Златоустовский городской округ, в границах придорожной полосы автомобильной дороги общего пользования федерального значения М-5 «Урал» Москва-Рязань-Пенза_Самара-Уфа-Челябинск на 1750 км. +230 (справа)	6/007	37	Билборд	Щит, отдельно стоящ. (планируемая)	3*6	2	36,0	Земельный участок, гос. собственность на который не разграничена	Внесение изменений № 3

*РК- рекламная конструкция

ПРИЛОЖЕНИЕ 2

Утверждено

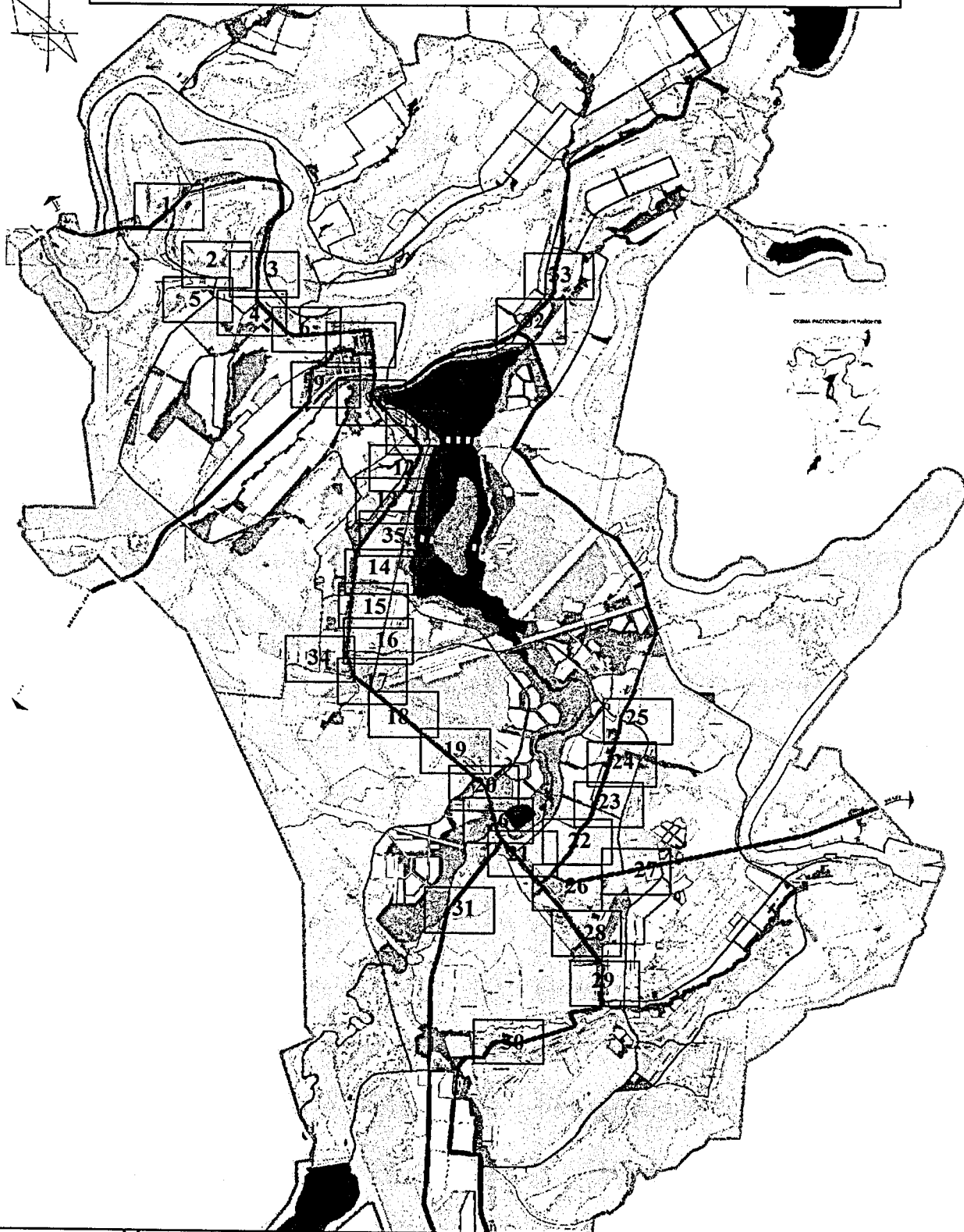
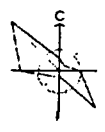
постановлением Администрации
Златоустовского городского округа
от 11.10.2021 г. № 454-П/АДМ

Карта размещения рекламных конструкций
допустимых к установке на территории
муниципального образования -Златоустовский
городской округ



2021 г.



Схема расположения листов карты размещения рекламных конструкций допустимых к установке на территории муниципального образования Златоустовский городской округ




Условные обозначения

-  Граница территории города Златоуста
-  Лист карты


УПРАВЛЕНИЕ ГОРОДСКОГО ОКРУГА	
ЧЕЛЯБИНСКАЯ ОБЛАСТЬ	
ЗЛАТОУСТ	
МУНИЦИПАЛЬНОЕ ОБРАЗОВАНИЕ	
ЗАДАНИЕ НА СЪЕМКУ	
№ задания	1
Дата	2011 г.
Масштаб	1:1000
Составитель	И.И.И.
Проверил	И.И.И.
Дата	2011 г.

Карта размещения рекламных конструкций допустимых к установке на территории
муниципального образования Златоустовский городской округ



- Условные обозначения
- существующая рекламная конструкция (билборд)
 - планируемая рекламная конструкция (билборд)
 - ⊕ существующая рекламная конструкция (остановочный пункт)
 - ⊞ планируемая рекламная конструкция (остановочный пункт)
 - ⊕ светодиодный экран (существующий)
 - ⊙ светодиодный экран (планируемый)
 - ▲ существующая рекламная конструкция (пиклон)
 - ▲ планируемая рекламная конструкция (пиклон)
 - △ существующая рекламная конструкция (стенд)


Карта размещения рекламных конструкций допустимых к установке на территории
муниципального образования Златоустовский городской округ



Условные обозначения


- существующая рекламная конструкция (билборд)
- планируемая рекламная конструкция (билборд)
- ▣ существующая рекламная конструкция (основной плоскостной экран)
- ▣ планируемая рекламная конструкция (основной плоскостной экран)
- ⊕ существующий экран (планируемый)
- планируемый экран (планируемый)
- ▲ существующая рекламная конструкция (пилон)
- ▲ планируемая рекламная конструкция (пилон)
- ▲ существующая рекламная конструкция (стела)
- ▲ планируемая рекламная конструкция (стела)

Карта размещения рекламных конструкций допустимых к установке на территории
муниципального образования Златоустовский городской округ




- Условные обозначения
- существующая рекламная конструкция (билборд)
 - планируемая рекламная конструкция (билборд)
 - существующая рекламная конструкция (остановочный пункт)
 - планируемая рекламная конструкция (остановочный пункт)
 - ⊕ существующий экран (существующий)
 - ⊕ планируемый экран (планируемый)
 - ▲ существующая рекламная конструкция (пильтон)
 - ▲ планируемая рекламная конструкция (пильтон)
 - △ существующая рекламная конструкция (стелла)
 - △ планируемая рекламная конструкция (стелла)

Карта размещения рекламных конструкций допустимых к установке на территории
муниципального образования Златоустовский городской округ




- существующая рекламная конструкция (билборд)
- планируемая рекламная конструкция (билборд)
- существующая рекламная конструкция (остановочный)
- планируемая рекламная конструкция (остановочный)
- свет односторонний экран (существующий)
- свет односторонний экран (планируемый)
- ▲ существующая рекламная конструкция (пилона)
- ▲ планируемая рекламная конструкция (пилона)
- △ существующая рекламная конструкция (стена)


Карта размещения рекламных конструкций допустимых к установке на территории
муниципального образования Златоустовский городской округ



- Условные обозначения
- существующая рекламная конструкция (билборд)
 - планируемая рекламная конструкция (билборд)
 - существующая рекламная конструкция (остановочный и светодидейный экран (существующий))
 - планируемая рекламная конструкция (остановочный и светодидейный экран (планируемый))
 - ▲ существующая рекламная конструкция (пилон)
 - ▲ планируемая рекламная конструкция (пилон)
 - △ существующая рекламная конструкция (стена)




Карта размещения рекламных конструкций допустимых к установке на территории
муниципального образования Златоустовский городской округ



Условные обозначения

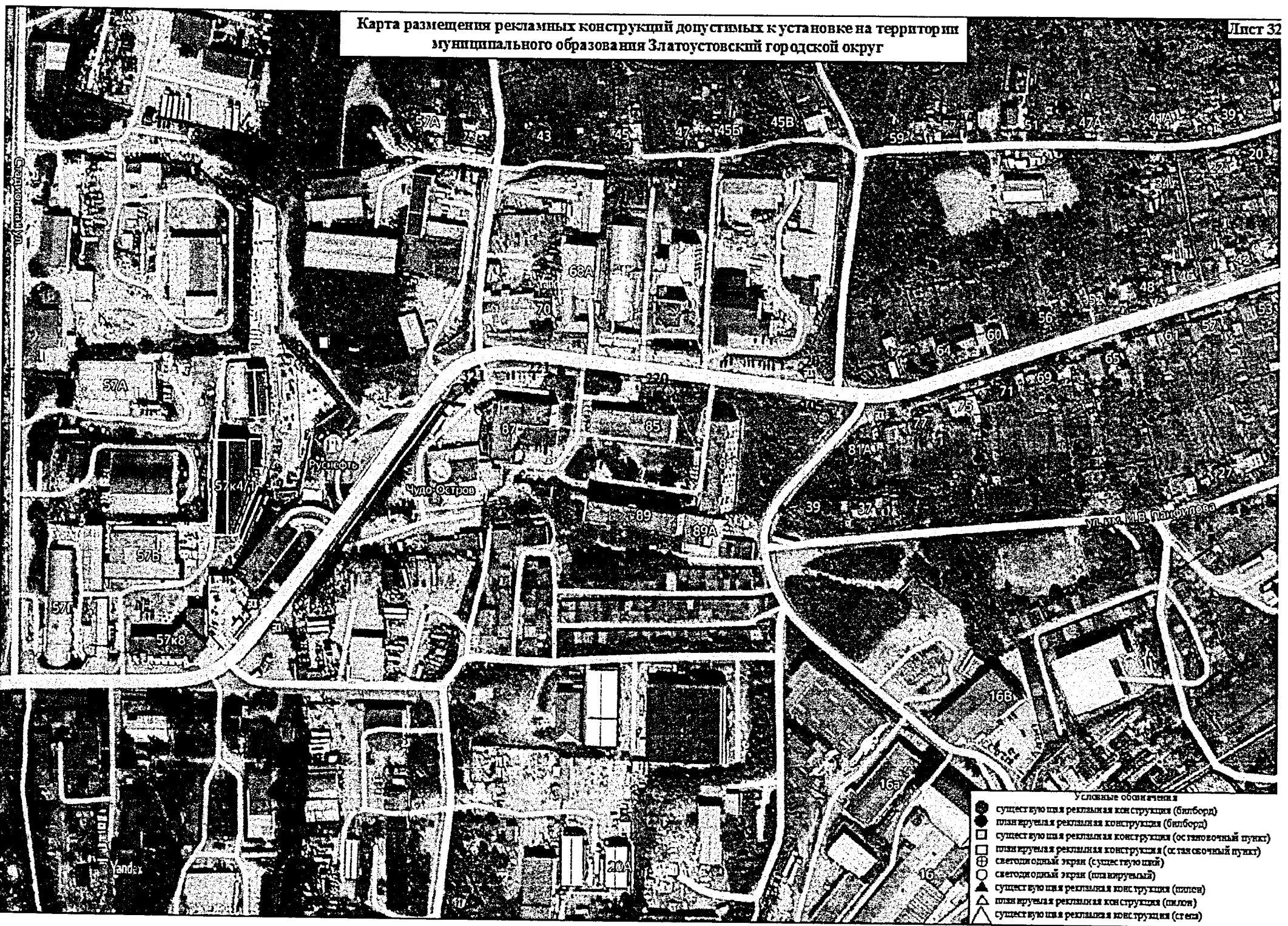
- существующая рекламная конструкция (билборд)
- планируемая рекламная конструкция (билборд)
- существующая рекламная конструкция (остановочный пункт)
- планируемая рекламная конструкция (остановочный пункт)
- ⊕ светодiodный экран (существующий)
- ⊕ светодiodный экран (планируемый)
- ▲ существующая рекламная конструкция (пилон)
- ▲ планируемая рекламная конструкция (пилон)
- ▲ существующая рекламная конструкция (стелла)
- ▲ планируемая рекламная конструкция (стелла)

Карта размещения рекламных конструкций допустимых к установке на территории муниципальной администрации 3-го городского округа



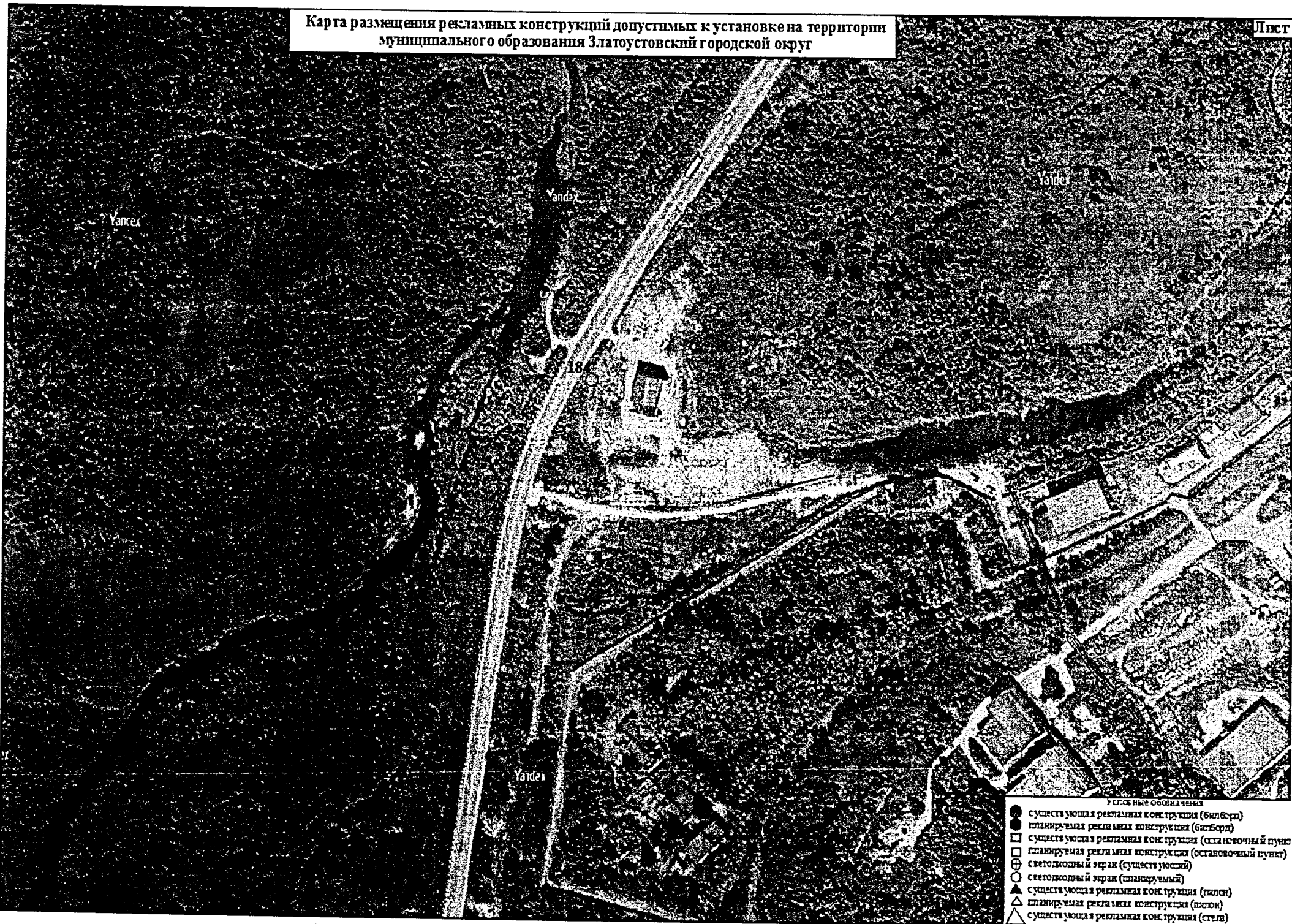
- Условные обозначения
- существующая рекламная конструкция (билборд)
 - планируемая рекламная конструкция (билборд)
 - существующая рекламная конструкция (станкоочеред)
 - планируемая рекламная конструкция (станкоочеред)
 - существующий экран (существующий)
 - планируемый экран (планируемый)
 - ▲ существующая рекламная конструкция (табличка)
 - ▲ планируемая рекламная конструкция (табличка)

Карта размещения рекламных конструкций допустимых к установке на территории
муниципального образования Златоустовский городской округ




- Условные обозначения
- существующая рекламная конструкция (билборд)
 - плановая рекламная конструкция (билборд)
 - существующая рекламная конструкция (осветительный пункт)
 - плановая рекламная конструкция (осветительный пункт)
 - ⊕ светодиодный экран (существующий)
 - ⊕ светодиодный экран (плановый)
 - существующая рекламная конструкция (штеннел)
 - △ плановая рекламная конструкция (штеннел)
 - △ существующая рекламная конструкция (стелла)

Карта размещения рекламных конструкций допустимых к установке на территории
муниципального образования Златоустовский городской округ




Карта размещения рекламных конструкций на территории муниципального образования Златоустовский городской округ




Карта размещения рекламных конструкций допустимых к установке на территории
муниципального образования Златоустовский городской округ

Л\у



- условные обозначения
- существующая рекламная конструкция (билборд)
 - планируемая рекламная конструкция (билборд)
 - существующая рекламная конструкция (остановочный знак)
 - планируемая рекламная конструкция (остановочный знак)
 - ⊕ светодиодный экран (существующий)
 - ⊕ светодиодный экран (планируемый)
 - существующая рекламная конструкция (пилона)
 - планируемая рекламная конструкция (пилона)
 - △ существующая рекламная конструкция (стеллаж)
 - △ планируемая рекламная конструкция (стеллаж)

Карта размещения рекламных конструкций допустимых к установке на территории муниципального образования Златоустовский городской округ



- Условные обозначения
- существующая рекламная конструкция (высокая)
 - существующая рекламная конструкция (средняя)
 - существующая рекламная конструкция (плоская)
 - существующая рекламная конструкция (стеллажная)
 - ⊕ светодиодный экран (существующий)
 - ⊖ светодиодный экран (планируемый)
 - ▲ существующая рекламная конструкция (плоская)
 - ▲ существующая рекламная конструкция (стеллажная)
 - ▲ существующая рекламная конструкция (высокая)

Карта размещения рекламных конструкций допустимых к установке на территории
муниципального образования Златоустовский городской округ




Условные обозначения

- существующая рекламная конструкция (в)
- планируемая рекламная конструкция (вп)
- существующая рекламная конструкция (с)
- планируемая рекламная конструкция (сп)
- ⊕ светодиодный экран (существующий)
- ⊕ светодиодный экран (планируемый)
- ▲ существующая рекламная конструкция (п)
- ▲ планируемая рекламная конструкция (пп)
- △ существующая рекламная конструкция (л)
- △ планируемая рекламная конструкция (лл)

Карта размещения рекламных конструкций допустимых к установке на территории
муниципального образования Златоустовский городской округ

Лист 1



Условные обозначения

- существующая рекламная конструкция (билборд)
- планируемая рекламная конструкция (билборд)
- существующая рекламная конструкция (остановочный пункт)
- планируемая рекламная конструкция (остановочный пункт)
- ⊕ светодиодный экран (существующий)
- светодиодный экран (планируемый)
- ▲ существующая рекламная конструкция (пилон)
- △ планируемая рекламная конструкция (пилон)
- △ существующая рекламная конструкция (стела)


Карта размещения рекламных конструкций допустимых к установке на территории муниципального образования Златоустовский городской округ



Условные обозначения

- существующая рекламная конструкция (билборд)
- планируемая рекламная конструкция (билборд)
- существующая рекламная конструкция (остановочный пункт)
- планируемая рекламная конструкция (остановочный пункт)
- ⊕ светодиодный экран (существующий)
- светодиодный экран (планируемый)
- ▲ существующая рекламная конструкция (пилон)
- △ планируемая рекламная конструкция (пилон)
- △ существующая рекламная конструкция (стела)


Карта размещения рекламных конструкций допустимых к установке на территории муниципального образования Златоустовский городской округ



Условные обозначения


- существующая рекламная конструкция (билборд)
- планируемая рекламная конструкция (билборд)
- существующая рекламная конструкция (остановочный пункт)
- планируемая рекламная конструкция (остановочный пункт)
- ⊕ светодиагностический экран (существующий)
- светодиагностический экран (планируемый)
- ▲ существующая рекламная конструкция (пилона)
- планируемая рекламная конструкция (пилона)
- △ существующая рекламная конструкция (стела)

Карта размещения рекламных конструкций допустимых к установке на территории муниципальному образованию Златоустовский городской округ




- Слово «область» выделено
- существующая рекламная конструкция (билборд)
 - планируемая рекламная конструкция (билборд)
 - существующая рекламная конструкция (остановочный пункт)
 - планируемая рекламная конструкция (остановочный пункт)
 - ⊕ существующий экран (существующий)
 - планируемый экран (планируемый)
 - ▲ существующая рекламная конструкция (шпалон)
 - △ планируемая рекламная конструкция (шпалон)
 - ▽ существующая рекламная конструкция (стелла)
 - ▽ планируемая рекламная конструкция (стелла)

Карта размещения рекламных конструкций допустимых к установке на территории муниципального образования Златоустовский городской округ



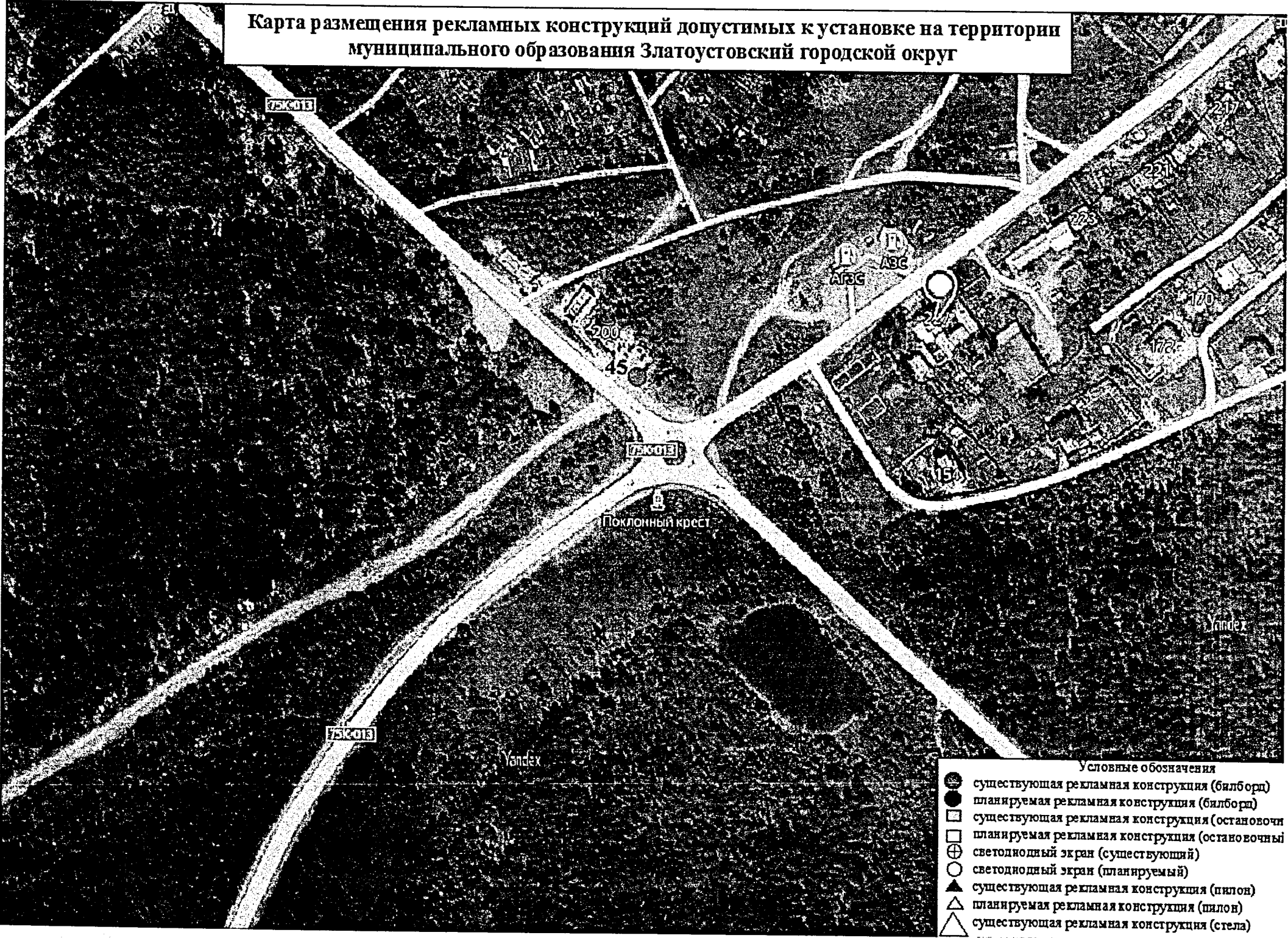
- Условные обозначения
- существующая рекламная конструкция (билборд)
 - планируемая рекламная конструкция (билборд)
 - существующая рекламная конструкция (остановочный)
 - планируемая рекламная конструкция (остановочный)
 - ⊕ светящийся экран (существующий)
 - ⊕ светящийся экран (планируемый)
 - ▲ существующая рекламная конструкция (пилон)
 - ▲ планируемая рекламная конструкция (пилон)
 - △ существующая рекламная конструкция (стела)

**Карта размещения рекламных конструкций допустимых к установке на территории
муниципального образования Златоустовский городской округ**



- Условные обозначения**
- створная рекламная конструкция (билборд)
 - крупная рекламная конструкция (билборд)
 - створная рекламная конструкция (остановочный пункт)
 - крупная рекламная конструкция (остановочный пункт)
 - идиомный экран (суше створный)
 - идиомный экран (плавируемый)
 - створная рекламная конструкция (пиклон)
 - крупная рекламная конструкция (пиклон)
 - створная рекламная конструкция (стелл)


**Карта размещения рекламных конструкций допустимых к установке на территории
муниципального образования Златоустовский городской округ**



Условные обозначения

- существующая рекламная конструкция (билборд)
- планируемая рекламная конструкция (билборд)
- существующая рекламная конструкция (остановочный)
- планируемая рекламная конструкция (остановочный)
- ⊕ светодиодный экран (существующий)
- светодиодный экран (планируемый)
- ▲ существующая рекламная конструкция (пилон)
- △ планируемая рекламная конструкция (пилон)
- △ существующая рекламная конструкция (стела)


Карта размещения рекламных конструкций допустимых к установке на территории муниципального образования Златоустовский городской округ



Условные обозначения

- существующая рекламная конструкция (билборд)
- планируемая рекламная конструкция (билборд)
- существующая рекламная конструкция (остановочный пункт)
- планируемая рекламная конструкция (остановочный пункт)
- ⊕ светодиодный экран (существующий)
- светодиодный экран (планируемый)
- ▲ существующая рекламная конструкция (пилон)
- △ планируемая рекламная конструкция (пилон)
- △ существующая рекламная конструкция (стела)

**Карта размещения рекламных конструкций допустимых к установке на территории
муниципального образования Златоустовский городской округ**



- Условные обозначения**
- южная рекламная конструкция (билборд)
 - малая рекламная конструкция (билборд)
 - южная рекламная конструкция (остановочный пункт)
 - малая рекламная конструкция (остановочный пункт)
 - дневной экран (существующий)
 - дневной экран (планируемый)
 - южная рекламная конструкция (гайлон)
 - малая рекламная конструкция (гайлон)
 - южная рекламная конструкция (стела)


Карта размещения рекламных конструкций допустимых к установке на территории
муниципального образования Златоустовский городской округ

Yandex


Yandex

Условные обозначения

- существующая рекламная конструкция (билборд)
- планируемая рекламная конструкция (билборд)
- существующая рекламная конструкция (остановочный пункт)
- планируемая рекламная конструкция (остановочный пункт)
- ⊕ светодисплей экран (существующий)
- ⊕ светодисплей экран (планируемый)
- ▲ существующая рекламная конструкция (пилон)
- ▲ планируемая рекламная конструкция (пилон)
- △ существующая рекламная конструкция (стена)



Карта размещения рекламных конструкций допустимых к установке на территории муниципального образования Златоустовский городской округ



- Условные обозначения
- существующая рекламная конструкция (билборд)
 - планируемая рекламная конструкция (билборд)
 - существующая рекламная конструкция (остановочный пункт)
 - планируемая рекламная конструкция (остановочный пункт)
 - ⊕ светодидейный экран (существующий)
 - ⊕ светодидейный экран (планируемый)
 - существующая рекламная конструкция (пилон)
 - планируемая рекламная конструкция (пилон)
 - △ существующая рекламная конструкция (стела)
 - △ планируемая рекламная конструкция (стела)

Карта размещения рекламных конструкций допустимых к установке на территории муниципального образования Златоустовский городской округ




- условные обозначения
- существующая рекламная конструкция (билборд)
 - планируемая рекламная конструкция (билборд)
 - существующая рекламная конструкция (остаток отной пункт)
 - планируемая рекламная конструкция (остаток отной пункт)
 - ⊕ светодиодный экран (существующий)
 - ⊖ светодиодный экран (планируемый)
 - существующая рекламная конструкция (шпон)
 - планируемая рекламная конструкция (шпон)
 - △ существующая рекламная конструкция (стена)
 - △ планируемая рекламная конструкция (стена)

Карта размещения рекламных конструкций допустимых к установке на территории
муниципального образования Златоустовский городской округ



- Условные обозначения
- существующая рекламная конструкция (билборд)
 - планируемая рекламная конструкция (билборд)
 - существующая рекламная конструкция (остановочный пункт)
 - планируемая рекламная конструкция (остановочный пункт)
 - ⊕ световодный экран (существующий)
 - ⊙ световодный экран (планируемый)
 - ▲ существующая рекламная конструкция (пилон)
 - △ планируемая рекламная конструкция (пилон)
 - ▭ существующая рекламная конструкция (стела)

Карта размещения рекламных конструкций допустимых к установке на территории муниципального образования Златоустовский городской округ



Условные обозначения

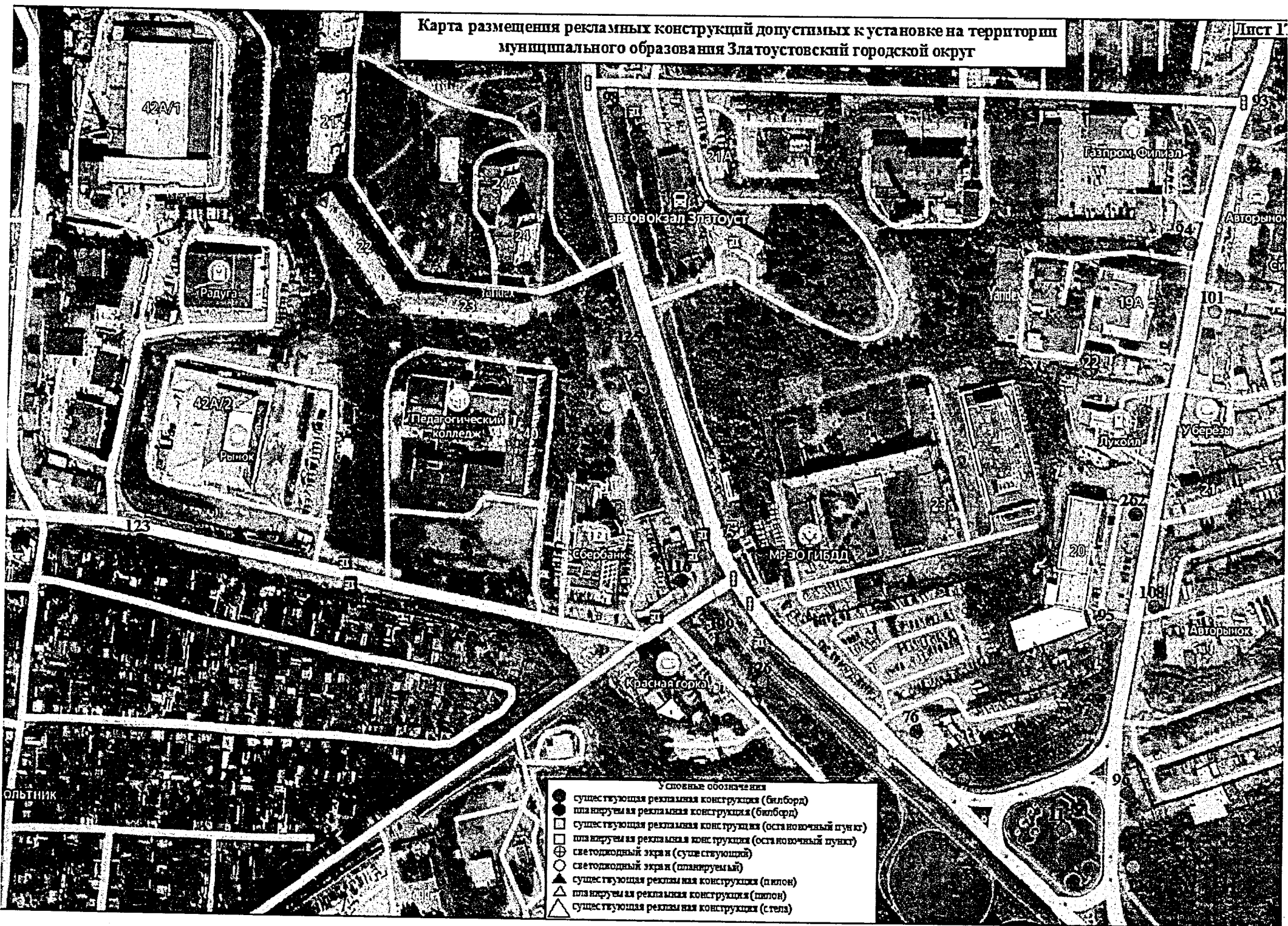
- существующая рекламная конструкция (билборд)
- планируемая рекламная конструкция (билборд)
- существующая рекламная конструкция (остановочный экран)
- планируемая рекламная конструкция (остановочный экран)
- ⊕ светодиодный экран (существующий)
- ⊕ светодиодный экран (планируемый)
- ▲ существующая рекламная конструкция (пилон)
- ▲ планируемая рекламная конструкция (пилон)
- △ существующая рекламная конструкция (стела)

Карта размещения рекламных конструкций допустимых к установке на территории муниципально-образованного Злаговостовский городской округ



- Условные обозначения
- существующая рекламная конструкция (билборд)
 - планируемая рекламная конструкция (билборд)
 - существующая рекламная конструкция (остановочный пункт)
 - планируемая рекламная конструкция (остановочный пункт)
 - столбовый экран (существующий)
 - столбовый экран (планируемый)
 - ▲ существующая рекламная конструкция (пylon)
 - ▲ планируемая рекламная конструкция (пylon)
 - △ существующая рекламная конструкция (стелс)
 - △ планируемая рекламная конструкция (стелс)


Карта размещения рекламных конструкций допустимых к установке на территории
муниципального образования Златоустовский городской округ



- Условные обозначения
- существующая рекламная конструкция (билборд)
 - планируемая рекламная конструкция (билборд)
 - существующая рекламная конструкция (остановочный пункт)
 - планируемая рекламная конструкция (остановочный пункт)
 - ⊕ светодиодный экран (существующий)
 - ⊕ светодиодный экран (планируемый)
 - ▲ существующая рекламная конструкция (пилон)
 - ▲ планируемая рекламная конструкция (пилон)
 - △ существующая рекламная конструкция (стела)


Карта размещения рекламных конструкций допустимых к установке на территории
муниципального образования Златоустовский городской округ

Лис



- Условные обозначения
- существующая рекламная конструкция (билборд)
 - планируемая рекламная конструкция (билборд)
 - существующая рекламная конструкция (остановочный пункт)
 - планируемая рекламная конструкция (остановочный пункт)
 - ⊕ светодиодный экран (существующий)
 - ⊕ светодиодный экран (планируемый)
 - ▲ существующая рекламная конструкция (пилон)
 - △ планируемая рекламная конструкция (пилон)
 - ▲ существующая рекламная конструкция (стелла)


Карта размещения рекламных конструкций допустимых к установке на территории
муниципального образования Златоустовский городской округ



Условные обозначения

- ограда рекламная конструкция (близборд)
- для рекламных конструкций (близборд)
- ограда рекламная конструкция (остановочный пункт)
- для рекламных конструкций (остановочный пункт)
- ный экран (существующий)
- ный экран (планируемый)
- ограда рекламная конструкция (пилона)
- для рекламных конструкций (пилона)
- ограда рекламная конструкция (стела)


Карта размещения рекламных конструкций допустимых к установке на территории
муниципального образования Златоустовский городской округ



Условные обозначения

- существующая рекламная конструкция (билборд)
- планируемая рекламная конструкция (билборд)
- существующая рекламная конструкция (остановочный пункт)
- планируемая рекламная конструкция (остановочный пункт)
- тождесный экран (существующий)
- тождесный экран (планируемый)
- существующая рекламная конструкция (пилон)
- планируемая рекламная конструкция (пилон)
- существующая рекламная конструкция (стела)
- планируемая рекламная конструкция (стела)

Карта размещения рекламных конструкций допустимых к установке на территории муниципального образования Златоустовский городской округ




Условные обозначения

- существующие рекламные и иные конструкции (билборды)
- планируемые рекламные и иные конструкции (билборды)
- существующие рекламные и иные конструкции (остановочный пункт)
- планируемые рекламные и иные конструкции (остановочный пункт)
- существующий эскиз (схема) конструкции
- проекционные эскизы (схематичный)
- ▲ планируемые рекламные и иные конструкции (знаки)
- ▲ планируемые рекламные и иные конструкции (знаки)
- ▲ существующий или планируемый конструктив (стелс)


010000

Карта размещения рекламных конструкций допустимых к установке на территории
муниципального образования Златоустовский городской округ



- Условные обозначения
- существующая рекламная конструкция (билборд)
 - виртуальная рекламная конструкция (билборд)
 - существующая рекламная конструкция (остановочный пункт)
 - виртуальная рекламная конструкция (остановочный пункт)
 - оцифрованный экран (стационарный)
 - оцифрованный экран (мобильный)
 - существующая рекламная конструкция (пилон)
 - виртуальная рекламная конструкция (пилон)
 - существующая рекламная конструкция (стена)

Карта размещения рекламных конструкций допустимых к установке на территории
муниципального образования Златоустовский городской округ



Условные обозначения

- существующая рекламная конструкция (билборд)
- проектируемая рекламная конструкция (билборд)
- существующая рекламная конструкция (остановочный пункт)
- проектируемая рекламная конструкция (остановочный пункт)
- лицевой экран (существующий)
- лицевой экран (планируемый)
- существующая рекламная конструкция (пикинг)
- проектируемая рекламная конструкция (пикинг)
- существующая рекламная конструкция (стелла)