

**Сообщение о возможном установлении публичного сервитута
(Челябинская область, Златоустовский г.о., Саткинский м.о.,
Чебаркульский район)**

В соответствии с п. 3 статьи 39.42 Земельного кодекса Российской Федерации Министерство цифрового развития, связи и массовых коммуникаций Российской Федерации настоящим сообщает, что в целях реконструкции и эксплуатации объекта 18-ТПР-010-029745 «Отводы до ПКУ АО «Транснефть-Урал» на участке УС Бердяуш – УС Ленинск, УС Бердяуш - УС Кропачево. Реконструкция» возможно установление публичного сервитута в отношении земель и земельных участков с кадастровыми номерами:

ЕЗП 74:18:0000000:208 (74:18:0503001:183), местоположение установлено относительно ориентира, расположенного в границах участка. Почтовый адрес ориентира: Челябинская область, Саткинский район, Саткинское лесничество Бердяушское участковое лесничество, квартал 60 часть выделов 50 52 55 56 58 71 75 квартал 66 часть выделов 18 19 квартал 74 часть выдела 43 квартал 77 часть выделов 20 21 35 квартал 79 часть выдела 16 квартал 80 часть выделов 1 14 44 квартал 81 часть выделов 24 29 35 36 38 45 Сулейнское участковое лесничество квартал 24 часть выделов 11-43 квартал 28 часть выделов 44 56 57 64 65 квартал 34 часть выдела 8 квартал 39 часть выделов 8 25 квартал 43 часть выдела 2 квартал 49 часть выдела 1 квартал 61 часть выделов 13 46 48 55;

74:18:0000000:306, расположенного по адресу: Челябинская область, Саткинский район, Саткинское лесничество, Бердяушское участковое лесничество кварталы: 1-47, 49-56, 58, 59, 61-64, 67-76, 79, 82, 86-90, 93, 94, 97-102, 104-112; части кварталов: 48, 57, 60, 65, 66, 77, 78, 80, 81, 83, 84, 85, 91, 92, 95, 96, 103;

74:18:0503001, расположенного по адресу: Российская Федерация, Челябинская область, Саткинский муниципальный округ, юго-восточная часть кадастрового квартала 74:18:0503001;

ЕЗП 74:25:0000000:71 (74:25:0310003:59), местоположение установлено относительно ориентира, расположенного в границах участка. Почтовый адрес ориентира: Челябинская область, г. Златоуст;

74:25:0000000:15336, расположенного по адресу: Челябинская область, Златоустовский городской округ, по техническому коридору магистральных трубопродуктопроводов;

74:25:0310003, расположенного по адресу: Российская Федерация, Челябинская область, Златоустовский городской округ, южная часть кадастрового квартала 74:25:0310003;

74:23:1006002:46, расположенного по адресу: Российская Федерация, Челябинская область, Чебаркульский муниципальный район, Травниковское сельское поселение, в 150 метрах на юго-восток от с. Травники;

74:23:1006002, расположенного по адресу: Российская Федерация, Челябинская область, Чебаркульский муниципальный район, Травниковское сельское поселение, северная часть кадастрового квартала 74:23:1006002.

Обоснованием необходимости установления публичного сервитута является выписка из ЕГРН об объекте недвижимости (Линейное сооружение - Волоконно - оптическая линия связи «Уфа – Юргамыш» 2 очередь - участок Аша – Юргамыш), подтверждающая право собственности АО «Связьтранснефть».

Заинтересованные лица могут ознакомиться с поступившим ходатайством об установлении публичного сервитута и прилагаемым к нему описанием местоположения границ публичного сервитута в Министерстве цифрового развития, связи и массовых коммуникаций Российской Федерации по адресу: 123112, Москва, Пресненская наб., д. 10, стр. 2, IQ-квартал; в администрации Златоустовского городского округа Челябинской области по адресу: 456200, Челябинская область, г. Златоуст, ул. Таганайская, д. 1; в администрации Саткинского муниципального округа Челябинской области по адресу: 456910, Челябинская область, г. Сатка, ул. Metallургов, д. 2; в администрации Чебаркульского муниципального района Челябинской области по адресу: 456403, Челябинская обл., Чебаркульский р-н, д. Шахматово, ул. 9 Мая, д. 11; в администрации Травниковского сельского поселения Чебаркульского муниципального района Челябинской области по адресу: 456402, Челябинская область, Чебаркульский район, с. Травники, ул. Советская, д. 35.

Подать заявления об учете прав на земельные участки можно по адресу Министерства цифрового развития, связи и массовых коммуникаций Российской Федерации (Москва, Пресненская наб., д. 10, стр. 2, IQ-квартал).

Срок подачи заявлений об учете прав на земельные участки, в отношении которых испрашивается публичный сервитут, составляет 15 (пятнадцать) дней со дня опубликования данного сообщения (в соответствии с п. 8 ст. 39.42 Земельного кодекса Российской Федерации).

Время приема заинтересованных лиц для ознакомления с поступившим ходатайством об установлении публичного сервитута и подачи заявлений:

Понедельник – четверг: с 9:30 до 12:30 и с 14:00 до 17:00;

Пятница: с 9:30 до 12:30 и с 14:00 до 15:00.

Подробнее о порядке приема граждан можно узнать на сайте <https://digital.gov.ru/ru/appeals/personal/>.

Данная информация размещена на официальных сайтах Министерства цифрового развития, связи и массовых коммуникаций Российской Федерации (<https://digital.gov.ru/ru/>), администраций Златоустовского городского округа Челябинской области (<https://www.zlat-go.ru/>), Саткинского муниципального округа Челябинской области (<https://satka.gov74.ru/>), Чебаркульского муниципального района Челябинской области (<https://ch-adm.ru/>).

<p align="center">ГРАФИЧЕСКОЕ ОПИСАНИЕ местоположения границ публичного сервитута</p> <p align="center">Публичный сервитут в отношении земель и земельных участков в целях реконструкции и эксплуатации объекта 18-ТПР-010-029745 «Отводы до ПКУ АО «Транснефть-Урал» на участке УС Бердяуш – УС Ленинск, УС Бердяуш - УС Кропачево. Реконструкция»</p> <p align="center"><small>(наименование объекта, местоположение границ которого описано)</small></p>		
Сведения об объекте		
№ п/п	Характеристики объекта	Описание характеристик
1	2	3
1	Местоположение объекта	Челябинская область, Златоустовский городской округ, Саткинский муниципальный округ, Чебаркульский муниципальный район, Травниковское сельское поселение
2	Площадь объекта ± величина погрешности определения площади ($P \pm \Delta P$)	2669±18
3	Иные характеристики объекта	Публичный сервитут в отношении земель и земельных участков в целях реконструкции и эксплуатации объекта 18-ТПР-010-029745 «Отводы до ПКУ АО «Транснефть-Урал» на участке УС Бердяуш – УС Ленинск, УС Бердяуш - УС Кропачево. Реконструкция в соответствии с пунктом 1 статьи 39.37 Земельного Кодекса Российской Федерации от 25.10.2001 № 136-ФЗ, сроком на 10 лет, в интересах Акционерного общества «Связь объектов транспорта и добычи нефти» (ИНН 7723011906, ОГРН 1027739420961, почтовый адрес: 117420, Россия, г. Москва, ул. Намёткина, д. 12, стр.1, тел. +7 (495) 252-94-00, +7 (495) 950-80-70, адрес электронной почты stn-info@stn.transneft.ru)

<p align="center">ГРАФИЧЕСКОЕ ОПИСАНИЕ местоположения границ публичного сервитута</p> <p align="center">Публичный сервитут в отношении земель и земельных участков в целях реконструкции и эксплуатации объекта 18-ТПР-010-029745 «Отводы до ПКУ АО «Транснефть-Урал» на участке УС Бердяуш – УС Ленинск, УС Бердяуш - УС Кропачево. Реконструкция»</p> <p align="center"><small>(наименование объекта, местоположение границ которого описано)</small></p>					
Сведения о местоположении границ объекта					
1. Система координат <i>МСК-74, зона 2</i>					
2. Сведения о характерных точках границ объекта					
Обозначение характерных точек границ	Координаты, м		Метод определения координат характерной точки	Средняя квадратическая погрешность положения характерной точки (M _t), м	Описание обозначения точки на местности (при наличии)
	X	Y			
1	2	3	4	5	6
ПС1(1)					
1	610783,07	1366383,54	Аналитический метод	0,10	—
2	610774,14	1366383,24	Аналитический метод	0,10	—
3	610779,59	1366377,42	Аналитический метод	0,10	—
4	610780,70	1366377,46	Аналитический метод	0,10	—
5	610786,97	1366371,76	Аналитический метод	0,10	—
6	610793,52	1366358,41	Аналитический метод	0,10	—
7	610799,12	1366350,29	Аналитический метод	0,10	—
8	610819,84	1366363,99	Аналитический метод	0,10	—
9	610824,86	1366365,99	Аналитический метод	0,10	—
10	610831,61	1366370,39	Аналитический метод	0,10	—
11	610828,25	1366375,55	Аналитический метод	0,10	—
12	610821,50	1366371,15	Аналитический метод	0,10	—
13	610822,08	1366370,26	Аналитический метод	0,10	—
14	610805,42	1366359,25	Аналитический метод	0,10	—
15	610801,78	1366364,79	Аналитический метод	0,10	—
16	610797,47	1366366,41	Аналитический метод	0,10	—
17	610790,98	1366375,75	Аналитический метод	0,10	—
1	610783,07	1366383,54	Аналитический метод	0,10	—
ПС1(2)					

ГРАФИЧЕСКОЕ ОПИСАНИЕ
местоположения границ публичного сервитута

Публичный сервитут в отношении земель и земельных участков в целях реконструкции и эксплуатации объекта 18-ТПР-010-029745 «Отводы до ПКУ АО «Транснефть-Урал» на участке УС Бердяуш – УС Ленинск, УС Бердяуш - УС Кропачево. Реконструкция»
(наименование объекта, местоположение границ которого описано)

Сведения о местоположении границ объекта

1	2	3	4	5	6
18	610889,16	1366415,81	Аналитический метод	0,10	—
19	610884,47	1366413,41	Аналитический метод	0,10	—
20	610884,06	1366414,24	Аналитический метод	0,10	—
21	610882,21	1366413,40	Аналитический метод	0,10	—
22	610881,24	1366412,09	Аналитический метод	0,10	—
23	610882,18	1366406,06	Аналитический метод	0,10	—
24	610878,06	1366395,48	Аналитический метод	0,10	—
25	610885,21	1366392,61	Аналитический метод	0,10	—
26	610885,59	1366383,04	Аналитический метод	0,10	—
27	610885,64	1366382,10	Аналитический метод	0,10	—
28	610885,60	1366381,17	Аналитический метод	0,10	—
29	610885,48	1366380,24	Аналитический метод	0,10	—
30	610885,28	1366379,32	Аналитический метод	0,10	—
31	610885,00	1366378,43	Аналитический метод	0,10	—
32	610884,65	1366377,56	Аналитический метод	0,10	—
33	610884,21	1366376,73	Аналитический метод	0,10	—
34	610883,71	1366375,94	Аналитический метод	0,10	—
35	610883,14	1366375,20	Аналитический метод	0,10	—
36	610882,51	1366374,51	Аналитический метод	0,10	—
37	610881,81	1366373,88	Аналитический метод	0,10	—
38	610878,88	1366371,60	Аналитический метод	0,10	—
39	610875,78	1366369,56	Аналитический метод	0,10	—
40	610872,54	1366367,74	Аналитический метод	0,10	—
41	610871,41	1366367,08	Аналитический метод	0,10	—

ГРАФИЧЕСКОЕ ОПИСАНИЕ
местоположения границ публичного сервитута

Публичный сервитут в отношении земель и земельных участков в целях реконструкции и эксплуатации объекта 18-ТПР-010-029745 «Отводы до ПКУ АО «Транснефть-Урал» на участке УС Бердяуш – УС Ленинск, УС Бердяуш - УС Кропачево. Реконструкция»
(наименование объекта, местоположение границ которого описано)

Сведения о местоположении границ объекта

1	2	3	4	5	6
42	610870,33	1366366,32	Аналитический метод	0,10	—
43	610869,32	1366365,48	Аналитический метод	0,10	—
44	610868,38	1366364,55	Аналитический метод	0,10	—
45	610867,52	1366363,55	Аналитический метод	0,10	—
46	610866,76	1366362,47	Аналитический метод	0,10	—
47	610866,08	1366361,34	Аналитический метод	0,10	—
48	610865,50	1366360,16	Аналитический метод	0,10	—
49	610865,02	1366358,93	Аналитический метод	0,10	—
50	610864,65	1366357,66	Аналитический метод	0,10	—
51	610864,39	1366356,37	Аналитический метод	0,10	—
52	610864,23	1366355,06	Аналитический метод	0,10	—
53	610864,19	1366353,75	Аналитический метод	0,10	—
54	610865,96	1366351,43	Аналитический метод	0,10	—
55	610869,44	1366346,85	Аналитический метод	0,10	—
56	610869,97	1366346,22	Аналитический метод	0,10	—
57	610873,20	1366342,53	Аналитический метод	0,10	—
58	610874,36	1366341,21	Аналитический метод	0,10	—
59	610870,01	1366349,66	Аналитический метод	0,10	—
60	610869,62	1366350,51	Аналитический метод	0,10	—
61	610869,31	1366351,40	Аналитический метод	0,10	—
62	610869,09	1366352,31	Аналитический метод	0,10	—
63	610868,94	1366353,24	Аналитический метод	0,10	—
64	610868,88	1366354,17	Аналитический метод	0,10	—
65	610868,90	1366355,11	Аналитический метод	0,10	—

ГРАФИЧЕСКОЕ ОПИСАНИЕ
местоположения границ публичного сервитута

Публичный сервитут в отношении земель и земельных участков в целях реконструкции и эксплуатации объекта 18-ТПР-010-029745 «Отводы до ПКУ АО «Транснефть-Урал» на участке УС Бердяуш – УС Ленинск, УС Бердяуш - УС Кропачево. Реконструкция»
(наименование объекта, местоположение границ которого описано)

Сведения о местоположении границ объекта

1	2	3	4	5	6
66	610869,01	1366356,04	Аналитический метод	0,10	—
67	610869,20	1366356,96	Аналитический метод	0,10	—
68	610869,47	1366357,86	Аналитический метод	0,10	—
69	610869,82	1366358,73	Аналитический метод	0,10	—
70	610870,25	1366359,57	Аналитический метод	0,10	—
71	610870,74	1366360,36	Аналитический метод	0,10	—
72	610871,31	1366361,11	Аналитический метод	0,10	—
73	610871,94	1366361,80	Аналитический метод	0,10	—
74	610872,64	1366362,44	Аналитический метод	0,10	—
75	610873,38	1366363,01	Аналитический метод	0,10	—
76	610883,08	1366369,23	Аналитический метод	0,10	—
77	610884,18	1366370,00	Аналитический метод	0,10	—
78	610885,21	1366370,87	Аналитический метод	0,10	—
79	610886,16	1366371,83	Аналитический метод	0,10	—
80	610887,02	1366372,87	Аналитический метод	0,10	—
81	610887,78	1366373,98	Аналитический метод	0,10	—
82	610888,44	1366375,15	Аналитический метод	0,10	—
83	610888,99	1366376,38	Аналитический метод	0,10	—
84	610889,43	1366377,66	Аналитический метод	0,10	—
85	610889,75	1366378,97	Аналитический метод	0,10	—
86	610889,95	1366380,30	Аналитический метод	0,10	—
87	610890,03	1366381,64	Аналитический метод	0,10	—
88	610889,99	1366382,99	Аналитический метод	0,10	—
89	610889,63	1366393,38	Аналитический метод	0,10	—

ГРАФИЧЕСКОЕ ОПИСАНИЕ местоположения границ публичного сервитута Публичный сервитут в отношении земель и земельных участков в целях реконструкции и эксплуатации объекта 18-ТПР-010-029745 «Отводы до ПКУ АО «Транснефть-Урал» на участке УС Бердяуш – УС Ленинск, УС Бердяуш - УС Кропачево. Реконструкция» (наименование объекта, местоположение границ которого описано)					
Сведения о местоположении границ объекта					
1	2	3	4	5	6
90	610886,99	1366399,61	Аналитический метод	0,10	—
91	610886,05	1366402,67	Аналитический метод	0,10	—
92	610885,71	1366406,10	Аналитический метод	0,10	—
93	610886,03	1366407,31	Аналитический метод	0,10	—
94	610891,61	1366411,06	Аналитический метод	0,10	—
18	610889,16	1366415,81	Аналитический метод	0,10	—
ПС1(3)					
95	610860,37	1366400,41	Аналитический метод	0,10	—
96	610859,63	1366399,80	Аналитический метод	0,10	—
97	610848,89	1366391,71	Аналитический метод	0,10	—
98	610847,31	1366387,30	Аналитический метод	0,10	—
99	610845,82	1366386,44	Аналитический метод	0,10	—
100	610843,85	1366383,37	Аналитический метод	0,10	—
101	610846,18	1366379,74	Аналитический метод	0,10	—
102	610855,87	1366385,83	Аналитический метод	0,10	—
103	610853,64	1366389,39	Аналитический метод	0,10	—
104	610856,03	1366390,98	Аналитический метод	0,10	—
105	610859,74	1366393,45	Аналитический метод	0,10	—
106	610863,05	1366395,65	Аналитический метод	0,10	—
95	610860,37	1366400,41	Аналитический метод	0,10	—
ПС1(4)					
107	577204,36	2270741,87	Аналитический метод	0,10	—
108	577208,23	2270737,44	Аналитический метод	0,10	—
109	577210,12	2270735,29	Аналитический метод	0,10	—
110	577210,13	2270740,41	Аналитический метод	0,10	—

<p align="center">ГРАФИЧЕСКОЕ ОПИСАНИЕ местоположения границ публичного сервитута</p> <p align="center">Публичный сервитут в отношении земель и земельных участков в целях реконструкции и эксплуатации объекта 18-ТПР-010-029745 «Отводы до ПКУ АО «Транснефть-Урал» на участке УС Бердяуш – УС Ленинск, УС Бердяуш - УС Кропачево. Реконструкция»</p> <p align="center"><small>(наименование объекта, местоположение границ которого описано)</small></p>					
Сведения о местоположении границ объекта					
1	2	3	4	5	6
111	577233,50	2270777,03	Аналитический метод	0,10	—
112	577238,15	2270777,72	Аналитический метод	0,10	—
113	577238,24	2270783,91	Аналитический метод	0,10	—
114	577229,91	2270782,56	Аналитический метод	0,10	—
115	577210,77	2270752,77	Аналитический метод	0,10	—
116	577207,43	2270748,58	Аналитический метод	0,10	—
117	577205,83	2270747,66	Аналитический метод	0,10	—
118	577204,38	2270747,31	Аналитический метод	0,10	—
107	577204,36	2270741,87	Аналитический метод	0,10	—
ПС1(5)					
119	596891,98	2213737,47	Аналитический метод	0,10	—
120	596886,22	2213733,28	Аналитический метод	0,10	—
121	596889,30	2213734,11	Аналитический метод	0,10	—
122	596895,88	2213725,20	Аналитический метод	0,10	—
123	596897,51	2213721,15	Аналитический метод	0,10	—
124	596905,04	2213723,48	Аналитический метод	0,10	—
125	596907,23	2213718,81	Аналитический метод	0,10	—
126	596910,13	2213716,03	Аналитический метод	0,10	—
127	596923,12	2213683,73	Аналитический метод	0,10	—
128	596923,51	2213679,19	Аналитический метод	0,10	—
129	596928,05	2213670,28	Аналитический метод	0,10	—
130	596936,96	2213674,82	Аналитический метод	0,10	—
131	596932,42	2213683,73	Аналитический метод	0,10	—
132	596930,07	2213682,53	Аналитический метод	0,10	—
133	596914,25	2213721,87	Аналитический метод	0,10	—

<p align="center">ГРАФИЧЕСКОЕ ОПИСАНИЕ местоположения границ публичного сервитута</p> <p align="center">Публичный сервитут в отношении земель и земельных участков в целях реконструкции и эксплуатации объекта 18-ТПР-010-029745 «Отводы до ПКУ АО «Транснефть-Урал» на участке УС Бердяуш – УС Ленинск, УС Бердяуш - УС Кропачево. Реконструкция»</p> <p align="center"><small>(наименование объекта, местоположение границ которого описано)</small></p>					
Сведения о местоположении границ объекта					
1	2	3	4	5	6
134	596916,37	2213722,87	Аналитический метод	0,10	—
135	596912,13	2213731,92	Аналитический метод	0,10	—
136	596898,97	2213728,19	Аналитический метод	0,10	—
119	596891,98	2213737,47	Аналитический метод	0,10	—
ПС1(6)					
137	596855,02	2213625,79	Аналитический метод	0,10	—
138	596846,46	2213619,73	Аналитический метод	0,10	—
139	596850,72	2213613,67	Аналитический метод	0,10	—
140	596854,23	2213614,38	Аналитический метод	0,10	—
141	596862,50	2213602,76	Аналитический метод	0,10	—
142	596851,26	2213590,12	Аналитический метод	0,10	—
143	596853,57	2213586,26	Аналитический метод	0,10	—
144	596870,42	2213604,72	Аналитический метод	0,10	—
137	596855,02	2213625,79	Аналитический метод	0,10	—
ПС1(7)					
145	596877,73	2213675,17	Аналитический метод	0,10	—
146	596864,87	2213663,77	Аналитический метод	0,10	—
147	596870,18	2213656,38	Аналитический метод	0,10	—
148	596875,94	2213648,61	Аналитический метод	0,10	—
149	596883,27	2213639,13	Аналитический метод	0,10	—
150	596887,32	2213643,33	Аналитический метод	0,10	—
151	596885,32	2213646,90	Аналитический метод	0,10	—
152	596882,24	2213645,87	Аналитический метод	0,10	—
153	596877,33	2213652,78	Аналитический метод	0,10	—
154	596872,19	2213658,88	Аналитический метод	0,10	—

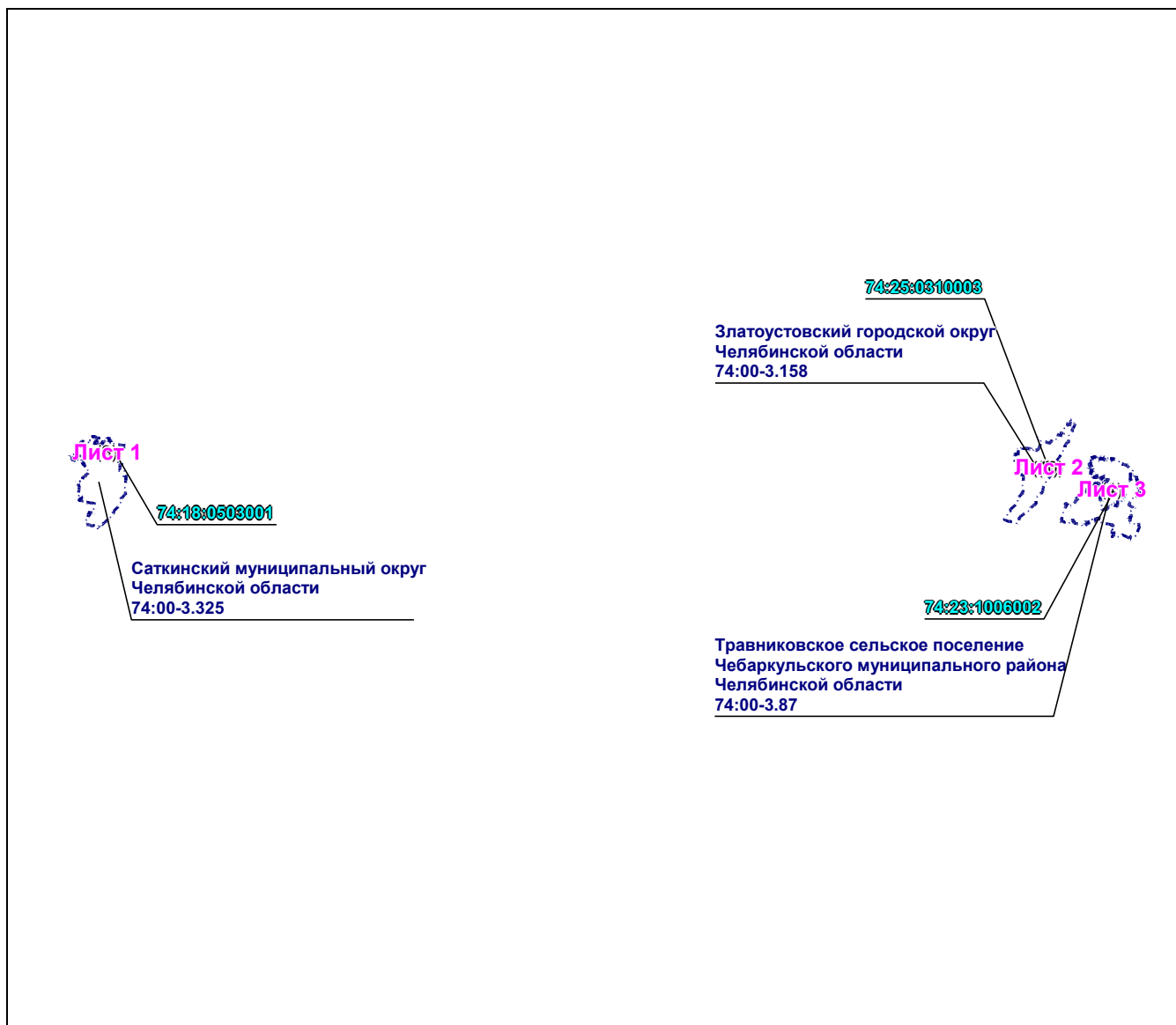
<p align="center">ГРАФИЧЕСКОЕ ОПИСАНИЕ местоположения границ публичного сервитута Публичный сервитут в отношении земель и земельных участков в целях реконструкции и эксплуатации объекта 18-ТПР-010-029745 «Отводы до ПКУ АО «Транснефть-Урал» на участке УС Бердяуш – УС Ленинск, УС Бердяуш - УС Кропачево. Реконструкция» (наименование объекта, местоположение границ которого описано)</p>					
Сведения о местоположении границ объекта					
1	2	3	4	5	6
155	596871,98	2213663,96	Аналитический метод	0,10	—
156	596880,72	2213671,80	Аналитический метод	0,10	—
145	596877,73	2213675,17	Аналитический метод	0,10	—
ПС1(8)					
157	596838,86	2213612,25	Аналитический метод	0,10	—
158	596835,38	2213607,59	Аналитический метод	0,10	—
159	596821,65	2213597,08	Аналитический метод	0,10	—
160	596816,78	2213598,43	Аналитический метод	0,10	—
161	596823,12	2213590,76	Аналитический метод	0,10	—
162	596836,36	2213601,31	Аналитический метод	0,10	—
163	596843,44	2213602,93	Аналитический метод	0,10	—
157	596838,86	2213612,25	Аналитический метод	0,10	—
ПС1(9)					
164	596882,95	2213730,87	Аналитический метод	0,10	—
165	596878,84	2213727,72	Аналитический метод	0,10	—
166	596888,44	2213713,03	Аналитический метод	0,10	—
167	596893,70	2213714,13	Аналитический метод	0,10	—
168	596888,41	2213722,53	Аналитический метод	0,10	—
169	596886,69	2213725,26	Аналитический метод	0,10	—
170	596886,26	2213726,76	Аналитический метод	0,10	—
164	596882,95	2213730,87	Аналитический метод	0,10	—
ПС1(10)					
171	596904,97	2213662,31	Аналитический метод	0,10	—
172	596897,38	2213657,78	Аналитический метод	0,10	—
173	596902,54	2213651,87	Аналитический метод	0,10	—

<div>ГРАФИЧЕСКОЕ ОПИСАНИЕ</div> <div>местоположения границ публичного сервитута</div> <div>Публичный сервитут в отношении земель и земельных участков в целях реконструкции и эксплуатации объекта 18-ТПР-010-029745 «Отводы до ПКУ АО «Транснефть-Урал» на участке УС Бердяуш – УС Ленинск, УС Бердяуш - УС Кропачево. Реконструкция»</div> <div>(наименование объекта, местоположение границ которого описано)</div>					
Сведения о местоположении границ объекта					
1	2	3	4	5	6
174	596907,94	2213658,92	Аналитический метод	0,10	—
171	596904,97	2213662,31	Аналитический метод	0,10	—
3. Сведения о характерных точках части (частей) границы объекта					
Обозначение характерных точек части границы	Координаты, м		Метод определения координат характерной точки	Средняя квадратическая погрешность положения характерной точки (M _t), м	Описание обозначения точки на местности (при наличии)
	X	Y			
1	2	3	4	5	6
Часть № —					
—	—	—	—	—	—

<div>ГРАФИЧЕСКОЕ ОПИСАНИЕ</div> <div>местоположения границ публичного сервитута</div> <div>Публичный сервитут в отношении земель и земельных участков в целях реконструкции и эксплуатации объекта 18-ТПР-010-029745 «Отводы до ПКУ АО «Транснефть-Урал» на участке УС Бердяуш – УС Ленинск, УС Бердяуш - УС Кропачево. Реконструкция»</div> <div>(наименование объекта, местоположение границ которого описано)</div>							
Сведения о местоположении измененных (уточненных) границ объекта							
1. Система координат —							
2. Сведения о характерных точках границ объекта							
Обозначение характерных точек границ	Существующие координаты, м		Измененные (уточненные) координаты, м		Метод определения координат характерной точки	Средняя квадратическая погрешность положения характерной точки (M _t), м	Описание обозначения точки на местности (при наличии)
	X	Y	X	Y			
1	2	3	4	5	6	7	8
—	—	—	—	—	—	—	—
3. Сведения о характерных точках части (частей) границы объекта							
Часть № —							
Обозначение характерных точек границ	Существующие координаты, м		Измененные (уточненные) координаты, м		Метод определения координат характерной точки	Средняя квадратическая погрешность положения характерной точки (M _t), м	Описание обозначения точки на местности (при наличии)
	X	Y	X	Y			
1	2	3	4	5	6	7	8
—	—	—	—	—	—	—	—

Схема расположения границ публичного сервитута

Основной лист



Масштаб 1: 6000000

Используемые условные знаки и обозначения:



— область выносного листа,

Лист 2

— номер выносного листа.

Остальные используемые условные знаки и обозначения приведены на отдельной странице в конце раздела.

Схема расположения границ публичного сервитута

Выносной лист №1



Масштаб 1:2000

Используемые условные знаки и обозначения приведены на отдельной странице в конце раздела.

Схема расположения границ публичного сервитута

Выносной лист №2



Масштаб 1:2000

Используемые условные знаки и обозначения приведены на отдельной странице в конце раздела.

Схема расположения границ публичного сервитута

Выносной лист №3









Масштаб 1:2000

Используемые условные знаки и обозначения приведены на отдельной странице в конце раздела.

Схема расположения границ публичного сервитута

Используемые условные знаки и обозначения:

	– проектные границы публичного сервитута,
	– установленная граница муниципального образования,
	– установленная граница кадастрового квартала,
	– границы земельных участков, в отношении которых испрашивается публичный сервитут,
	– инженерное сооружение 18-ТПР-010-029745 «Отводы до ПКУ АО «Транснефть-Урал» на участке УС Бердяуш – УС Ленинск, УС Бердяуш - УС Кропачево. Реконструкция»
Луговское сельское поселение Красноармейского муниципального района Челябинской области 74:00-3.99	– наименование и реестровый номер муниципального образования,
74:12:010402	– номер кадастрового квартала,
74:12:020401:2159	– кадастровые номера земельных участков, в отношении которых испрашивается публичный сервитут,
	– характерная точка объекта,
153	– обозначение новой характерной точки.